




Pudasjärven kaupunki
Pudasjärven kaupunginhallitus hyväksynyt
22.11.2022 § 377

Laatinut Pudasjärven kaupunki ja
Sweco Infra & Rail Oy

KAAVOITUSKATSAUS

2023



≡ PUDASJÄRVI ≡

Kannen kuva: Viistoilmakuva Iso-Syötteeltä © Pudasjärven kaupunki

Kaavasuunnitelmakuvat: © Pudasjärven kaupunki

Muut raportin valokuvat: © Sweco Infra & Rail Oy, jollei kuvatekstissä toisin mainita

Sisällysluettelo

Mitä on kaavoitus?	1
Alueiden käytön suunnittelujärjestelmä	1
Valtakunnalliset alueidenkäyttötavoitteet (VAT)	2
Maakuntakaava	2
Yleiskaava.....	3
Asemakaava ja ranta-asemakaava.....	3
Oikeusvaikutteisuus	4
Vaikutusten arviointi.....	4
Miten kaavoitukseen voi osallistua?.....	4
Kaavatilanne Pudasjärvellä	6
Maankäytön suunnitelmat, jotka on hyväksytty vuoden 2022 aikana tai edellisen kaavoituskatsauksen laatimisen jälkeen	7
Vireillä olevat maankäytön suunnitelmat.....	7
Lähiaikoina vireille tulevia maankäytön suunnitelmia.....	9
Epäviralliset maankäyttöön liittyvät suunnitelmat.....	11
Muut maankäyttöön liittyvät suunnitelmat ja asiakirjat	12
Lisätietoa Pudasjärven kaavoitusasioista	14

Kaavoituskatsaus on selvitys kaupungissa ja maakunnan liitossa vuoden aikana vireillä olleista ja hyväksytyistä kaavoista sekä kaavoituksen tulevaisuuden näkymistä.

”Kunnan tulee vähintään kerran vuodessa laatia katsaus kunnassa ja maakunnan liitossa vireillä olevista ja lähiaikoina vireille tulevista kaava-asioista, jotka eivät ole merkitykseltään vähäisiä (kaavoituskatsaus). Siinä selostetaan lyhyesti kaava-asiat ja niiden käsittelyvaiheet sekä sellaiset päätökset ja muut toimet, joilla on välitöntä vaikutusta kaavoituksen lähtökohtiin, tavoitteisiin, sisältöön ja toteuttamiseen. ...” (MRL 7§)

Mitä on kaavoitus?

Kaavoitus on maankäyttö- ja rakennuslain (MRL) ja -asetuksen (MRA) mukaista maankäytön suunnittelua, jolla ohjataan rakentamista ja alueiden käyttöä. Alueidenkäytön suunnittelun tavoitteena on MRL 5 §:n mukaan mm. edistää

- turvallisen, terveellisen, viihtyisän, sosiaalisesti toimivan ja eri väestöryhmien, kuten lasten, vanhusien ja vammaisten, tarpeet tyydyttävän elin- ja toimintaympäristön luomista;
- yhdyskuntarakenteen ja alueiden käytön taloudellisuutta ja riittävän asuntotuotannon edellytyksiä;
- rakennetun ympäristön kauneutta ja kulttuuriarvojen vaalimista;
- luonnon monimuotoisuuden ja muiden luonnonarvojen säilymistä;
- ympäristönsuojelua ja ympäristöhaittojen ehkäisemistä;
- luonnonvarojen säästeliästä käyttöä;
- yhdyskuntien toimivuutta ja hyvää rakentamista, yhdyskuntarakentamisen taloudellisuutta;
- elinkeinoelämän toimintaedellytyksiä ja toimivan kilpailun kehittymistä;
- palvelujen saatavuutta; sekä
- liikenteen tarkoituksenmukaista järjestämistä sekä erityisesti joukkoliikenteen ja kevyen liikenteen toimintaedellytyksiä.

Alueiden käytön suunnittelujärjestelmä

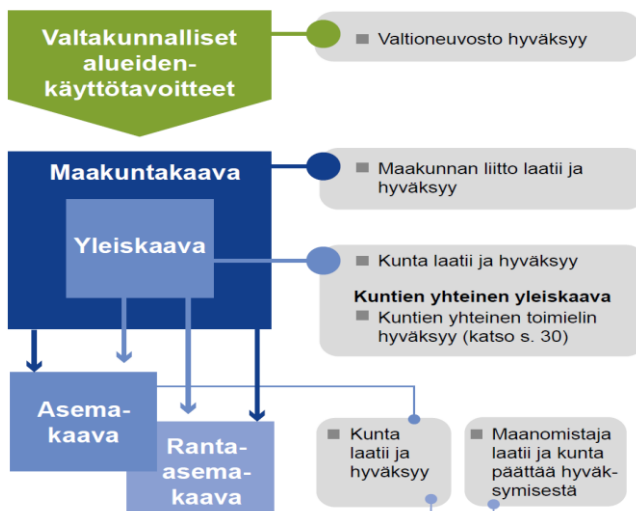
Alueidenkäytön suunnittelujärjestelmä on hierarkkinen. Laajat asiat ratkaistaan yleispiirteisellä suunnittelulla ja yksityiskohdat tarkemmalla kaavalla. Suunnittelujärjestelmään kuuluvat valtakunnalliset alueidenkäyttötavoitteet ja maakuntakaava, jossa huolehditaan valtakunnallisten tavoitteiden huomioon ottamisesta ja sovitetaan ne yhteen alueiden käyttöön liittyvien maakunnallisten ja paikallisten tavoitteiden kanssa. Kunta vastaa yleiskaavojen ja asemakaavojen laatimisesta ja niihin liittyvästä vuorovaikutuksesta ja osallistumisesta. Loma-asutuksen järjestelemiseksi voidaan kunnan ranta-alueille laatia ranta-asemakaava.

Lisäksi kunta voi laatia muitakin suunnitelmia, kuten maankäytön kehityskuvia tai rakennemalleja, jotka eivät ole oikeusvaikutteisia ja joiden osalta MRL ei määrää vuorovaikutuksesta. Hyvä hallintotapa kuitenkin edellyttää, että myös näistä suunnitelmista ja vaikuttamismahdollisuuksien käyttämisestä tiedotetaan asian merkityksen ja laajuuden kannalta sopivalla tavalla, koska niillä joskus lyödään lukkoon maankäytön suunnittelun tavoitteita, ellei tämä aiheuta merkittävää haittaa tai ole ilmeisen tarpeetonta.

Valtakunnallisten alueidenkäyttötavoitteet (VAT) käsittelevät valtakunnallisesti merkittäviä tavoitteita, joita tulee edistää alueiden käytön suunnittelussa. Maakunnan liitto laatii ja hyväksyy maakuntakaavan. Maakuntakaava sisältää yleispiirteisen suunnitelman alueiden käytöstä maakunnassa tai sen osa-alueella.

Kunnalla on oikeus ja velvollisuus huolehtia oman alueensa maankäytön suunnittelusta. Kunnat voivat laatia kaavoja itse tai käyttää apuna asiantuntijoita. Ranta-asemakaavan laatimisesta voi huolehtia myös maanomistaja. Kunnat kuitenkin hyväksyvät kaikki yleis- ja asemakaavat. Yleiskaava, asemakaava ja rakennusjärjestys tulevat voimaan, kun hyväksymispäätöksestä on kuulutettu niin kuin kunnalliset ilmoitukset kunnassa julkaistaan.

Maankäyttö- ja rakennuslain uudistus on käynnistetty vuonna 2018. Uudistusprosessi on yhä meneillään.



Alueidenkäytön suunnittelujärjestelmä
© Varsinais-Suomen elinkeino-, liikenne- ja ympäristökeskus Opas 5/2016, tarkistettu 6/2017

Valtakunnalliset alueidenkäyttötavoitteet (VAT)

Maakunnan suunnittelussa ja muussa alueiden käytön suunnittelussa (kaavoituksessa) tulee edistää valtakunnallisia alueidenkäyttötavoitteita. Tavoitteiden valmistelusta säädetään valtioneuvoston asetuksella. Tavoitteet on uudistettu vuoden 2017 lopulla ja ne ovat astuneet voimaan 1.4.2018.

Valtakunnalliset alueidenkäyttötavoitteet koskevat Maankäyttö- ja rakennuslain mukaan asioita, joilla on:

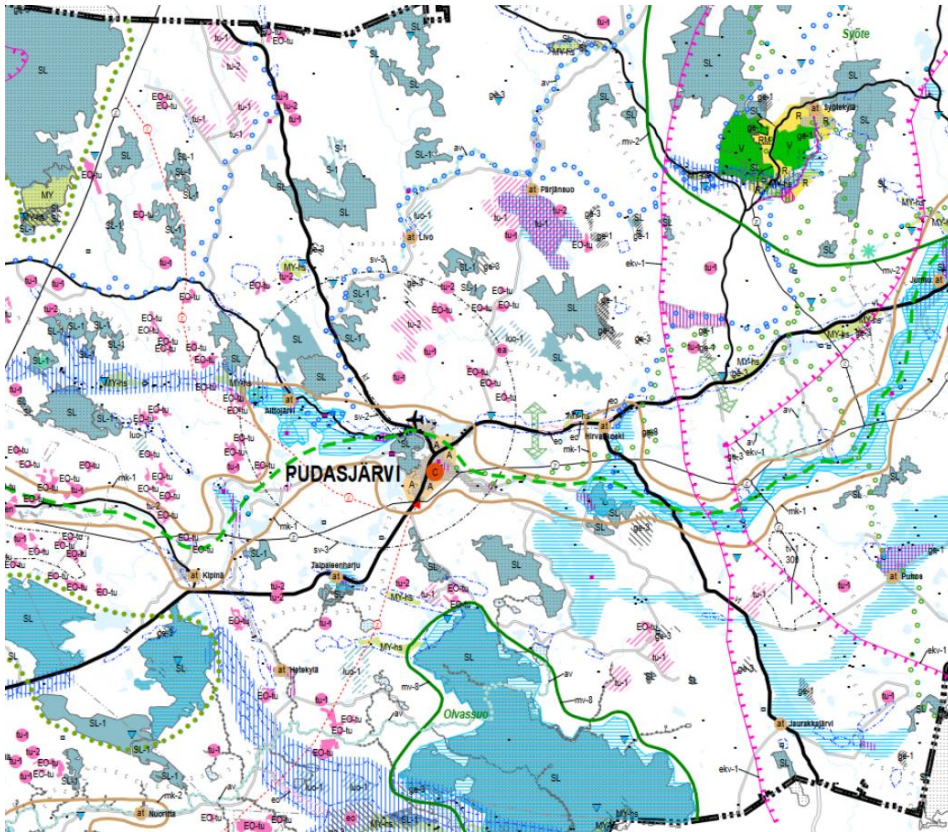
- 1) aluerakenteen, alueiden käytön taikka liikenne- tai energiaverkon kannalta kansainvälinen tai laajempi kuin maakunnallinen merkitys;*
- 2) merkittävä vaikutus kansalliseen kulttuuri- tai luonnonperintöön; tai*
- 3) valtakunnallisesti merkittävä vaikutus ekologiseen kestävytyteen, aluerakenteen taloudellisuuteen tai merkittävien ympäristöhaittojen välttämiseen.*

Tavoitteiden asiakokonaisuudet ovat: toimivat yhdyskunnat ja kestävä liikkuminen, tehokas liikennejärjestelmä, terveellinen ja turvallinen elinympäristö, elinvoimainen luonto- ja kulttuuriympäristö sekä luonnonvarat ja uusiutumiskykyinen energiahuolto.

Maakuntakaava

Maakuntakaava on maakunnan tai sen osan yleispiirteinen maankäytön suunnitelma, jossa esitetään alueidenkäytön ja yhdyskuntarakenteen periaatteet ja osoitetaan maakunnan kehittämisen kannalta tarpeellisia alueita. Maakuntakaava ohjaa yleispiirteisesti kuntien kaavoitusta maakunnan kehittämisen kannalta tärkeissä asioissa, kuten esimerkiksi kunnasta toiseen jatkuvat liikenne- ja viheryhteydet. Maakuntakaava on ohjeena laadittaessa ja muutettaessa yleiskaavaa ja asemakaavaa sekä ryhdyttäessä muutoin toimenpiteisiin alueiden käytön järjestämiseksi.

Voimassa oleva **Pohjois-Pohjanmaan maakuntakaava** on uudistettu viime vuosina kolmessa vaiheessa. Ensimmäinen ja toinen vaihemaakuntakaava ovat tulleet voimaan vuonna 2017. Viimeinen, kolmas vaihemaakuntakaava hyväksyttiin maakuntavaltuustossa kesäkuussa 2018. Kaavan käsittely oikeusasteissa jatkuu edelleen, ja tällä hetkellä korkein hallinto-oikeus käsittelee yhtä jatkovalitusta.



Ote Pohjois-Pohjanmaan maakuntakaavan uudistamisen yhdistelmäkartasta.

Pohjois-Pohjanmaan **1. vaihemaakuntakaava** käsittelee kaupan palvelurakennetta, yhdyskuntarakennetta, liikennettä, luontoarvoja, soiden käyttöä ja tuulivoimaa. 1. vaihemaakuntakaava on vahvistettu ympäristöministeriössä 23.11.2015 ja tullut lainvoimaiseksi 3.3.2017.

2. vaihemaakuntakaavan teemoina ovat mm. kulttuuriympäristö, maaseudun asutusrakenne, virkistys ja matkailu ja jätteen käsittely. Toinen vaihemaakuntakaava on hyväksytty Maakuntavaltuustossa 7.12.2016 ja kuulutettu voimaan 2.2.2017.

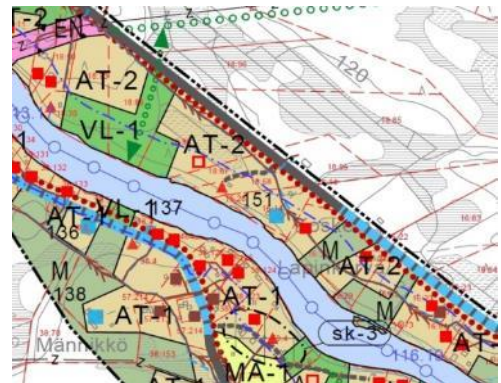
3. vaihemaakuntakaavan teemoina ovat kiviaines- ja pohjavesialueet, kaivokset, Oulun seudun liikennejärjestelmä ja muut tarvittavat päivitykset. 3. vaihemaakuntakaava on hyväksytty maakuntavaltuustossa 11.6.2018 ja määrätty tulemaan voimaan ilman lainvoimaa maakuntahallituksessa maankäyttö- ja rakennuslain 201 §:n nojalla 5.11.2018. Pohjois-Suomen hallinto-oikeus on hylännyt 29.4.2020 tehdyllä päätöksellä kaavan hyväksymistä koskevat valitukset. Korkeimpaan hallinto-oikeuteen jätettiin edelleen kaksi valituslupahakemusta, joista toinen on hylätty ja toinen odottaa korkeimman hallinto-oikeuden ratkaisua. Valitukset eivät koske Pudasjärven kaupungin aluetta.

Pohjois-Pohjanmaan energia- ja ilmastovaihemaakuntakaavan laatiminen on tullut maakunnassa vireille 11.10.2021. Vireille tulleessa maakuntakaavassa käsitellään aluerakennetta, energiantuotantoa ja siirtoa, liikennejärjestelmää ja logistiikka-alueita, viherrakennetta ja ekosysteemipalveluita, energiamurroksen vaikutuksia maankäytön suunnitteluun, ilmastovaikutusten arviointia sekä muita tarpeellisia kokonaisuuksia. Pohjois-Pohjanmaan energia- ja ilmastovaihemaakuntakaavan laatiminen on ohjelmoitu toteutettavaksi vuosina 2021–2023. Maakuntahallitus käsiteli kaavoituksen vireille tulon sekä osallistumis- ja arviointisuunnitelman nähtäville asettamisen kokouksessaan 11.10.2021 (§ 129). Valmisteluvaiheen kuuleminen järjestettiin 8.8.–23.9.2022.

Lisätietoja maakuntakaavoituksen etenemisestä saa osoitteesta www.pohjois-pohjanmaa.fi.

Yleiskaava

Yleiskaavan tarkoituksena on kunnan tai sen osan yhdyskuntarakenteen ja maankäytön yleispiirteinen ohjaaminen sekä toimintojen yhteen sovittaminen. Yleiskaavassa esitetään tarkempaa suunnittelua ohjaavat tavoitellun kehityksen periaatteet. Joissain tapauksissa yleiskaava on rakentamista suoraan ohjaava kaavamuoto. Yleiskaava voidaan laatia myös vaiheittain tai osa-alueittain, jolloin kaavan nimi on osayleiskaava. Ranta-alueille laaditaan rantayleiskaavoja tai rantaosayleiskaavoja.



Asemakaava ja ranta-asemakaava

Asemakaavoitus on yksityiskohtaisin oikeusvaikutteisen maankäytön suunnittelun taso. Asemakaavan tarkoitus on osoittaa yksityiskohtaisesti eri alueiden käyttötarkoitukset, esimerkiksi virkistysalueet, asumisen, teollisuuden ja palvelujen alueet sekä ohjata rakentamista ja muuta maankäyttöä. Asemakaava on laadittava siten, että luodaan edellytykset terveelliselle, turvalliselle ja viihtyisälle elinympäristölle, palvelujen alueelliselle saatavuudelle ja liikenteen järjestämiselle. Rakennettua ympäristöä ja luonnonympäristöä tulee vaalia eikä niihin liittyviä erityisiä arvoja saa hävittää. Kaavoitettavalla alueella tai sen lähiympäristössä on oltava riittävästi puistoja tai muita lähivirkistykseen soveltuvia alueita. Asemakaavan muutos voidaan laatia myös vaiheittain.



Ranta-asemakaavalla ohjataan pääasiassa loma-asutuksen järjestämistä ranta-alueille. Maanomistaja voi huolehtia ranta-asemakaavan laatimisesta omistamalleen ranta-alueelle. Ennen laatimiseen ryhtymistä on oltava yhteydessä kuntaan ja toimitettava kunnalle 63 §:ssä tarkoitettu osallistumis- ja arviointisuunnitelma. Ranta-asemakaavan hyväksymiskäsittely kuuluu kunnan tehtäviin.

Kunnan tulee arvioida kaavojen ajanmukaisuutta ja pitää kaavat ajan tasalla. Maankäyttö- ja rakennuslakiin sisältyy erityissäännös asemakaavan ajanmukaisuuden arvioinnista. Jos asemakaava, joka on ollut voimassa 13 vuotta, on merkittävältä osaltaan toteuttamatta, ei uudelle rakennukselle saa myöntää rakennuslupaa ennen asemakaavan ajanmukaisuuden arviointia.

Oikeusvaikutteisuus

Osayleiskaavat voidaan laatia oikeusvaikutteisena (jolloin niillä on maankäyttö- ja rakennuslaissa tarkoitetut oikeusvaikutukset) tai oikeusvaikutteettomina. Oikeusvaikutteisella yleiskaavalla voidaan mm. mahdollistaa suorat rakennusluvut yleiskaavan perusteella. Oikeusvaikutuksetonta osayleiskaavaa on käytännössä pidettävä valtuuston tahdonilmauksena halutusta kehityksestä. Asemakaavat laaditaan aina oikeusvaikutteisina.

Vaikutusten arviointi

Maankäyttö- ja rakennuslain 9 §:n mukaan kaavaa laadittaessa on selvitettävä suunnitelman toteuttamisen vaikutukset. Kaavoituksessa tulee arvioida ennakkoon kaavan ja sitä koskevien vaihtoehtojen toteuttamisen merkittävät ympäristövaikutukset. Lisäksi tulee arvioida yhdyskuntataloudelliset, sosiaaliset, kulttuuriset ja muut mahdolliset vaikutukset. Vaikutusten arvioinnin apuna käytetään kaavaprosessin alussa laadittuja selvityksiä.

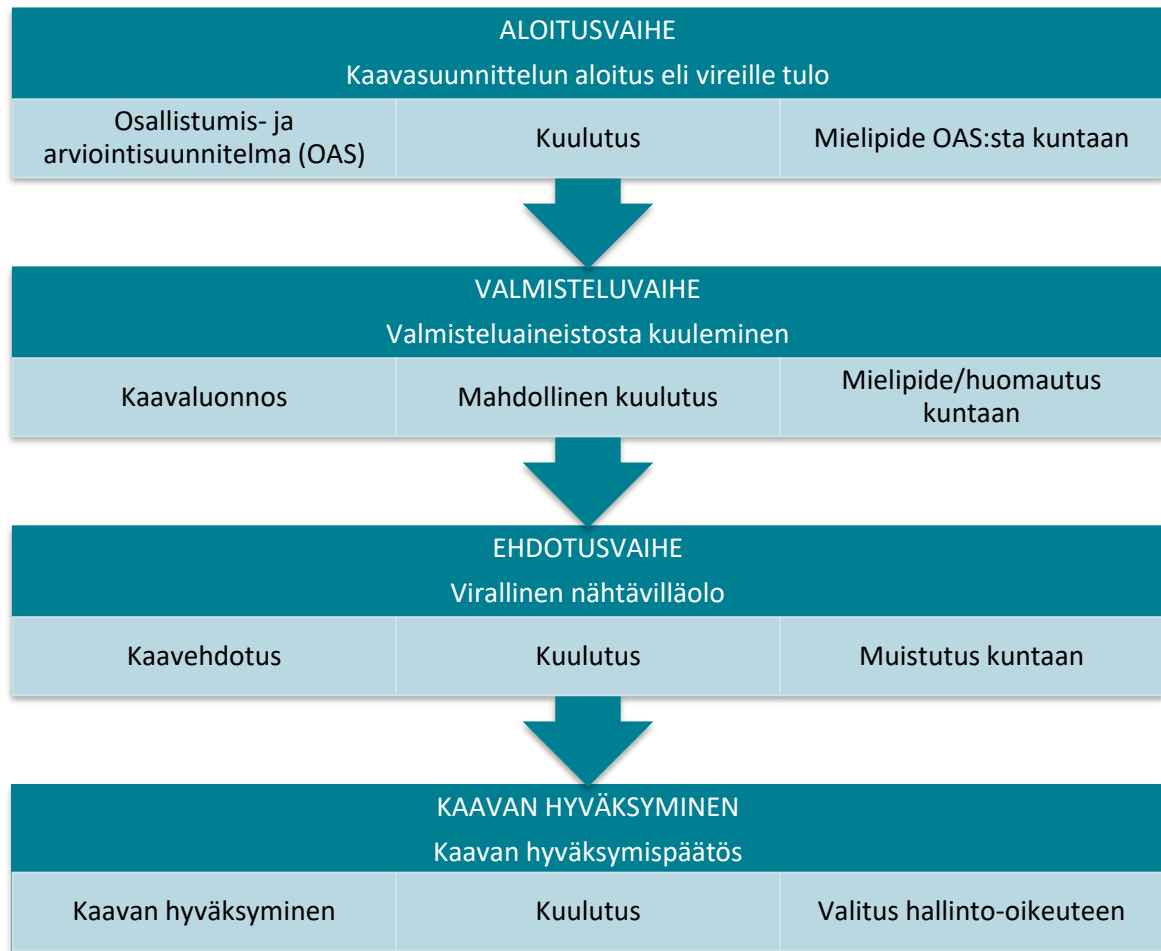
Miten kaavoitukseen voi osallistua?

Kaavat valmistellaan vuorovaikutuksessa osallisten kanssa. Osallisia ovat maanomistajien lisäksi kaikki, joiden oloihin tai etuihin kaavoitus vaikuttaa. Myös viranomaiset sekä yhteisöt, joiden toimialaa suunnittelussa käsitellään, ovat osallisia. Jokainen voi siis vaikuttaa omaa elinympäristöään koskevaan suunnitteluun ja päätöksentekoon. Maankäyttö- ja rakennuslaissa säädetään kaavoituksesta tiedottamisesta, osallistumisesta sekä viranomaisten yhteistyöstä. Tavoitteena on turvata kansalaisten tiedonsaanti ja mahdollisuus osallistua suunnitelmien valmisteluun.

Kaavoituksen alkamisesta eli vireilletulosta kuulutetaan esim. paikallisissa lehdissä. Yleensä aluksi laaditaan osallistumis- ja arviointisuunnitelma (OAS), jossa käydään läpi kaavan suunniteltu laatimisaikataulu ja vuorovaikutusmahdollisuudet eri vaiheissa. Osallistumis- ja arviointisuunnitelmaa päivitetään tarpeen vaatiessa kaavoituksen aikana.

Kaavaprosessin valmisteluvaiheessa laaditaan kaavaluonnos, joka asetetaan nähtäville laatimisvaiheen kuulemista varten (MRL 62 § ja MRA 30 §). Luonnoksen nähtävilläolon aikana voi jättää sitä koskevan mielipiteen. Tämän jälkeen kaavasta valmistellaan ehdotus. Kaavaehdotus on pidettävä kunnassa julkisesti nähtävänä vähintään 30 päivän ajan (MRL 65 § ja MRA 27 §). Vaikutukseltaan vähäistä asemakaavan muutosta koskeva ehdotus voidaan kuitenkin pitää nähtävänä vain 14 päivän ajan. Kaavaehdotuksesta voi jättää muistutuksen nähtävilläolon aikana. Muistutus on toimitettava ennen nähtävänäoloajan päättymistä kirjallisesti Pudasjärven kaupunginhallitukselle nähtävänäolokuulutuksessa ilmoitettuun osoitteeseen. Pudasjärvellä kaavat hyväksyy kaupunginvaltuusto. Kaavan hyväksymispäätökseen saa hakea muutosta valittamalla hallinto-oikeuteen.

Hallinto-oikeuden päätökseen saa puolestaan hakea muutosta valittamalla korkeimpaan hallinto-oikeuteen. Maankäyttö- ja rakennuslakia on hallituksen esityksen (HE 43/2017) pohjalta muutettu siten, että hallinto-oikeuden päätökseen saa hakea muutosta valittamalla vain, jos korkein hallinto-oikeus myöntää valitusluvan. Sen lisäksi, mitä muutoksenhausta erikseen säädetään, on rekisteröidyllä paikallisella tai alueellisella yhteisöllä toimialaansa kuuluvissa asioissa toimialueellaan oikeus valittaa kaavan ja rakennusjärjestyksen hyväksymistä koskevasta päätöksestä.



Kaavoituksen vaiheet ja osallistuminen kaavoitukseen. Mukailtu lähteestä: Varsinais-Suomen elinkeino-, liikenne- ja ympäristökeskus Opas 5/2016, tarkistettu 6/2017.

Kaavatilanne Pudasjärvellä

Voimassa olevat ajantasaiset kaavayhdistelmät löytyvät internet-osoitteesta <https://paikkatieto.sweco.fi/maps/pudasjarvi/kartta>

Yleiskaavat (ks. liite 1 ja 2, voimassa olevat yleiskaavat ja liite 3 voimassa olevat rantayleiskaavat ja ranta-asemakaavat sekä tuulivoimapuiston osayleiskaava)

Pudasjärvellä on voimassa seuraavat osayleiskaavat (suluissa hyväksymisvuosi):

- Tolpanvaaran tuulivoimapuiston osayleiskaava (kuulutettu voimaan 6.3.2020)
- Kurenalan yleiskaava 2030 (2019)
- Törrönkangas – Riekinkangas – Kirkonseutu osayleiskaava 2025 (tullut voimaan 14.10.2016)
- Iijokivarren rantaosayleiskaava (tullut voimaan kuulutuksella 25.11.2016)
- Livojokivarren rantaosayleiskaava (2015)
- Puhosjärven rantayleiskaava (2006)
- Syötteen yleiskaavat (1990 ja 2009)

Asemakaavat (ks. linkki, ajantasa-asemakaavat)

Asemakaavoja on Pudasjärvelle laadittu Kurenalle ja Syötteelle.

Kurenalan asemakaava-alue jakaantuu neljään osaan: Kurenalan pohjoisen osan ja eteläisen osan asemakaava-alueet sekä Rimminkankaan ja Haapokarin asemakaava-alueet. Alueiden välisinä rajoina ovat Iijoki ja valtatie 20. (liite 4).

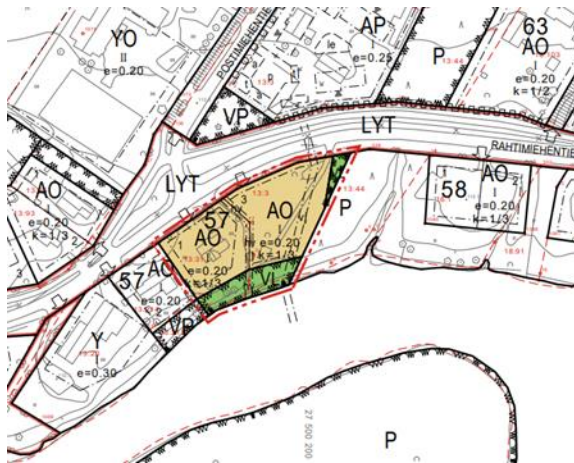
Syötteellä asemakaava-alueita on yhdeksän: Iso-Syöte, Pytkynharju, Riihikumpu, Syötekeskus, Luokkavaara, Särkipenä, Lähtenmäki, Hulhavanaho ja Salmentakanen. (liite 5)

Ranta-asemakaavat (ks. liite 3, voimassa olevat rantayleiskaavat ja ranta-asemakaavat)

Pudasjärvellä on laadittu ranta-asemakaavoja seuraavien vesistöjen ranta-alueille:

Panumajärvi, Honkajärvi, Nikujärvi, Pikku-Nikujärvi, Valkeisjärvi, Kangasjärvi, Pikku-Kangasjärvi, Jaurakkajärvi, Haukijärvi, Pieni Haukijärvi, Heinäjärvi, Puhosjärven Kimpolahti ja Lianniemi, Jongunjärvi, Korpijoki ja Tuulijärvi. Lisäksi Syötteellä on 7 ranta-asemakaavaa: Naamankajärvi, Naamangan tila, Salmentakanen, Ala-Huuhkanen, Huuhkasenkangas, Särkivaara ja Kovalampi.

Maankäytön suunnitelmat, jotka on hyväksytty vuoden 2022 aikana tai edellisen kaavoituskatsauksen laatimisen jälkeen



Kurenalan pohjoisen osan asemakaavan (nro 002) osittainen muutos korttelissa 57 on hyväksytty kaupunginvaltuustossa 15.12.2021 § 79. Kaava on lainvoimainen.

Kaavamuutoksella on lisätty yksi tontti omakotirakentamista varten lijojen rannalla olevalle tilalle. Kaavaratkaisua on perusteltu sillä, että Rahtimiehentie on rakennettu aikanaan tilan maille, jolloin yhteys rantaan on katkennut ja tila jäänyt asemakaavassa ilman rantatonttia. Kaavamuutos perustuu maanomistajan ja kaupungin väliseen maankäyttösopimukseen.

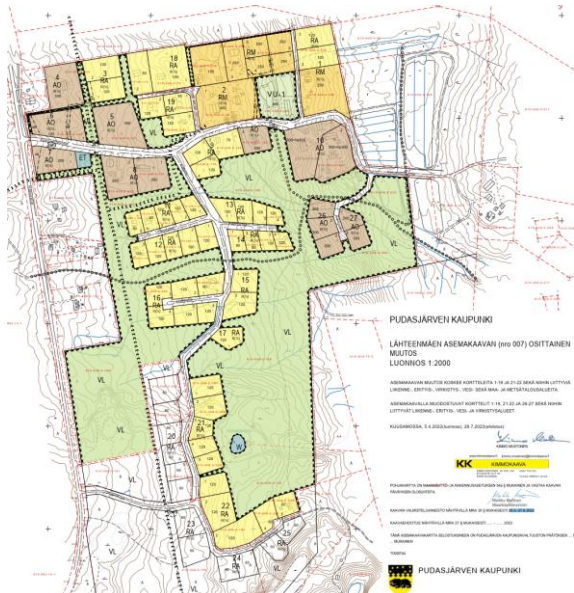
Vireillä olevat maankäytön suunnitelmat

Kaikki vireillä oleva kaavahankkeet löytyvät Pudasjärven kunnan internet-sivuilta osoitteesta <https://www.pudasjarvi.fi/kaupungin-palvelut/asuminen-ja-ymparistoe/maankaeyttoe-ja-kaavoituspalvelut>

Yleiskaavat

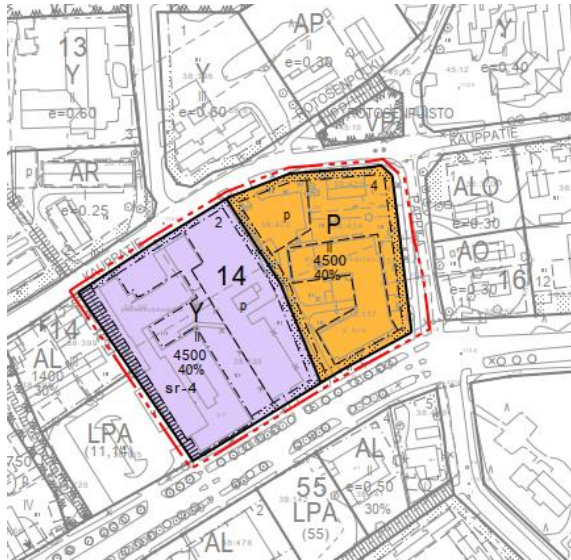
Ei vireillä olevia uusia yleiskaavoja.

Asemakaavat



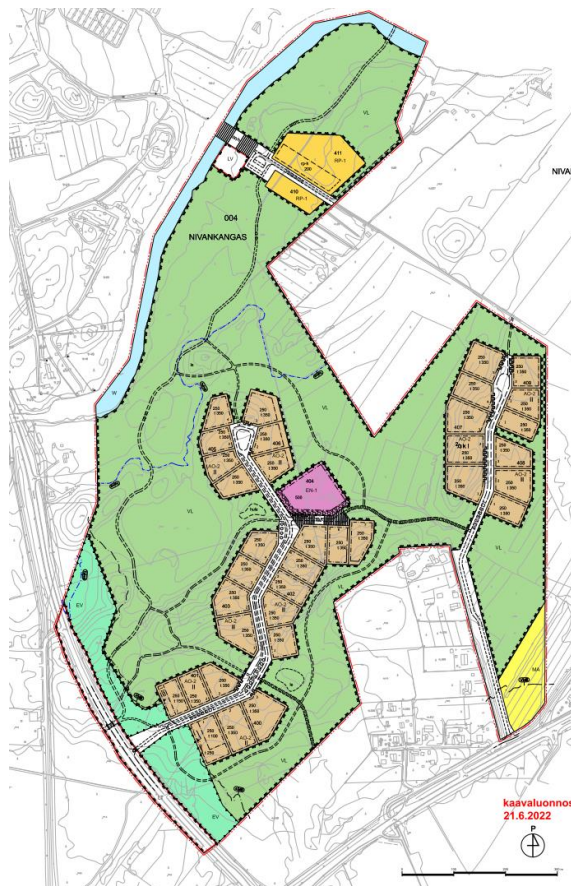
Lähteenmäen asemakaavan (nro 007) osittainen muutos

Kaavoitettava alue sijaitsee Pikku-Syötteen itärinteellä, Kelosyötteentien, Kotatien ja Viinilammentien ympäristössä. Kaavamuutoksen tavoitteena on saattaa asemakaava vastaamaan kiinteistöjaotusta ja toteutunutta rakentamista, lisätä rakennusoikeutta, sekä muuttaa alueiden käyttötarkoituksia sekä kaavamääräyksiä tarpeen mukaan. Kaavoitus perustuu kaupungin ja maanomistajien välisiin maankäyttösopimuksiin. Asemakaavan muutos on kuulutettu vireille 25.5.2022. Valmisteluvaiheen kuuleminen on järjestetty 25.5.–27.6.2022 ja asemakaavaehdotus on ollut julkisesti nähtävillä 24.08.–26.09.2022.



Kurenalan eteläisen osan asemakaavan muutos: kortteli 14, tontit 2 ja 4

Suunnittelualue sijaitsee Pudasjärven Kurenalan taajamassa Kuusamontien (vt20) itäpuolella. Asemakaavamuutoksessa on tavoitteena muuttaa hallinto- ja viristorakennusten korttelialueen (YH) käyttötarkoitus yleisten rakennusten korttelialueeksi (Y), joka sallii tontilla myös opetustoiminnan. Rakennuksessa on tarkoitus käynnistää OSAO:n koulutoiminta syksyllä 2022. Rakennuskokonaisuudessa toimii jatkossakin pelastuslaitos ja osa kaupungin toiminnasta. Kaavamuutoksen yhteydessä tarkistetaan korttelin itäosien kaavamerkinnot vastaamaan rakentunutta tilannetta. Asemakaavan muutos on kuulutettu vireille 22.7.2022, valmisteluvaiheen kuuleminen on järjestetty 27.7.–26.8.2022 ja asemakaavaehdotus on laitettu nähtäville 3.11.–5.12.2022

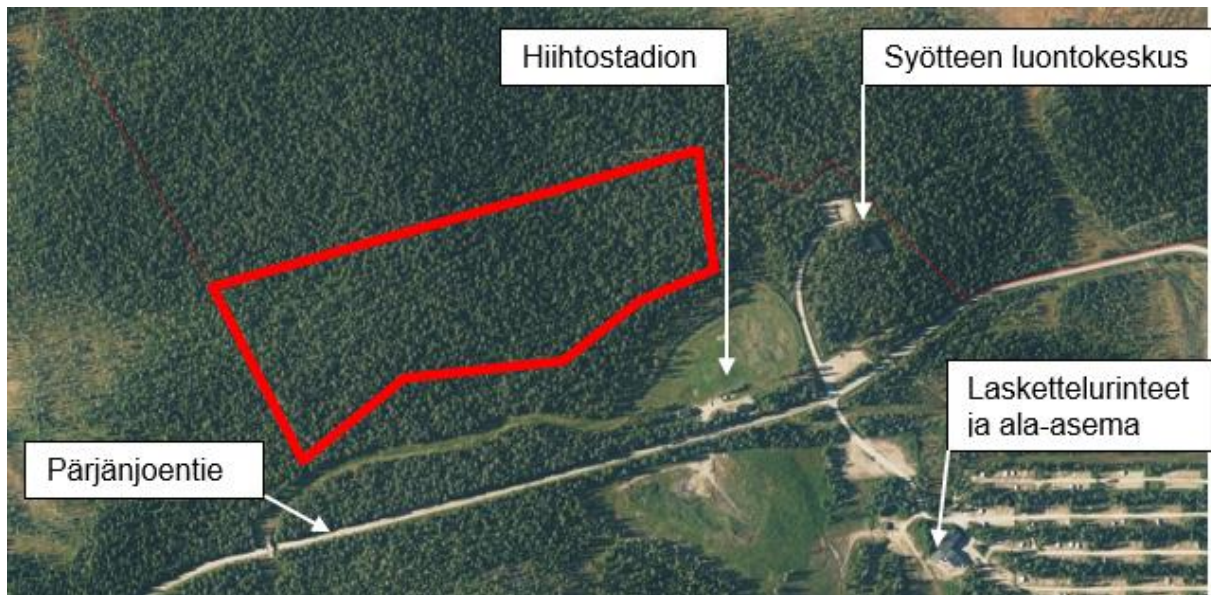


Nivankankaan asemakaava

Suunnittelualue sijaitsee Ranuantien ja Kuusamontien risteyskohdan koillispuolella noin 1,5 kilometrin etäisyydellä Kurenalta pohjoiseen. Kaavatyön keskeisimpänä tavoitteena on laatia Nivankankaan asemakaavoittamattomalle ja rakentamattomalle alueelle asemakaava, joka mahdollistaa kaupungin tontitarjonnan monipuolistamisen. Alueelle tavoitellaan tavanomaista suurempia tontteja, joilla on asumisen lisäksi tilaa monipuoliselle harrastustoiminnalle. Alueen kaavoituksen tarkoituksena on luoda edellytykset houkuttelevalle maaseutumaiselle asuinalueelle keskustan läheisyydessä. Nivankankaan asuinalueen rakentuessa Ranuantielle tarvitaan uusi jalankulun ja pyöräilyn alikulku. Asia on huomioitu kaavamerkinnoissa. Asemakaavan muutos on kuulutettu vireille 20.12.2021 ja valmisteluvaiheen kuuleminen on järjestetty 27.07.–26.08.2022.

Nivankankaan asemakaava-alueen kaavaluonnos.

Iso-Syötteen asemakaavan muutos kortteleiden 73, 74 ja 75 alueella



Asemakaavasunnittelun kohteena on Iso-Syötteen laskettelukeskuksen pohjoispuolella sijaitsevat korttelialueet, jotka eivät ole lähteneet toteutumaan voimassa olevan asemakaavan mukaisesti. Asemakaavaa muutetaan nykyisen Pärjänjoentien pohjoispuolisella alueella lähellä Syötteen luontokeskusta ja hiihtostadionia. Alueen maanomistaja Metsähallitus on esittänyt Pudasjärven kaupungille, että kortteleiden 73, 74 ja 75 muodostamat loma-asuntoalueet muotoillaan uudestaan, rakennusoikeutta lisätään ja alueella esitetään ohjeellinen tonttijako. Loma-asuntoalueilta pyritään alueen sisällä osoittamaan sujuvat liikenneyhteydet Iso-Syötteen matkailupalveluiden suuntaan. Suunniteltua Pärjänjoentien tielinjauksen siirtoa ei ole vielä toteutettu. Pärjänjoentien uuden linjauksen katusuunnitelmaa laaditaan yhtä aikaa kaavamutoksen kanssa ja tielinjausta tarkistetaan tarvittaessa. Asemakaavan muutos on kuulutettu vireille 18.10.2021.



Hulhavanahon asemakaavan muutos kortteilla 41 ja 42

Asemakaavasunnittelun kohteena on Iso-Syötteellä Luppoveden tekojärven itäpuolella sijaitseva Hulhavanahon loma-asuntoalueen reuna-alue.

Hulhavanahon asemakaavaa on tarkoitus muuttaa kahden kiinteistön alueella yksityisten maanomistajien aloitteesta. Kaavoitus perustuu kaupungin ja maanomistajien väliseen maankäyttösopimukseen. Tavoitteena on luoda uusia rakennuspaikkoja laajentamalla nykyisiä korttelialueita voimassa olevan yleiskaavan mukaisesti. Asemakaavalla tutkitaan uusien rakennuspaikkojen sijoittuminen, laajuus ja rakennusoikeus. Suunnittelussa huomioidaan myös muita työn edetessä tarkentuvia ja kaavan perusselvityksistä johdettavia kaupungin, viranomaistahojen ja muiden osallisten tavoitteita. Asemakaavassa varataan mm. riittävät yhteydet loma-asuntoalueilta virkistysalueille sekä riittävä etäisyys Syötekylläntiehen. Kaupunginhallitus teki päätöksen kaavan muuttamisesta 24.5.2022 § 185.

Ranta-asemakaavat

Ei vireillä olevia uusia ranta-asemakaavoja tai ranta-asemakaavan muutoksia.

Lähiaikoina vireille tulevia maankäytön suunnitelmia

Kivarin ja Pärjän osayleiskaavat / Yhteistuuli-tuulivoimahanke

Pudasjärven kaupungille on tehty aloite osayleiskaavojen laatimisesta Kivarin ja Pärjän yhteismetsien alueille. Kaupunginhallitus on 25.8.2020 päättänyt käynnistää osayleiskaavojen laatimisen ja neuvotella maankäyttösopimuksista.

Hankealueet sijoittuvat noin 25–35 km koilliseen Pudasjärven kaupunkitaajamasta. Kivarin ja Pärjän alueille suunnitellaan yhteensä maksimissaan noin 50 voimalaa. Voimaloiden maksimikorkeus tulee olemaan 300 m. Hankealueilla on tehty luontoselvityksiä vuosien 2020 ja 2021 aikana. Ympäristövaikutusten arviointia (YVA) sekä kaavoituksen aloittamista valmistellaan.

Osayleiskaavat on tarkoitus laatia maankäyttö- ja rakennuslain 77a §:n mukaisina suoraan tuulivoimalan rakennuslupaan oikeuttavina oikeusvaikutteisina yleiskaavoina.

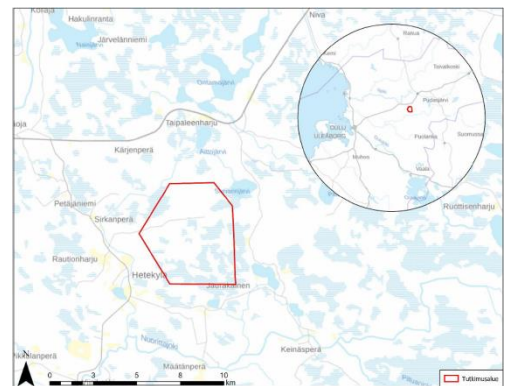


Aittovaaran osayleiskaava

Pudasjärven kaupungille on tehty aloite osayleiskaavan laatimisesta Aittovaaraan. Kaupunginhallitus on 24.5.2022 päättänyt käynnistää osayleiskaavan laatimisen ja laatia hankeyhtiön kanssa kaavoitussopimuksen.

Hankealue sijoittuu Pudasjärven kaupungin lounasosaan Taipaleenharjun eteläpuolelle, noin 16 km etäisyydelle Kurenalan keskustaajamasta. Hanke on alkuvaiheessa ja alustavasti on arvioitu, että alue mahdollistaisi noin 20–30 voimalaa.

Osayleiskaava on tarkoitus laatia maankäyttö- ja rakennuslain 77a §:n mukaisena suoraan tuulivoimalan rakennuslupaan oikeuttavana oikeusvaikutteisena yleiskaavana.



Syötteen alueen yleiskaavallinen tarkastelu

Syötteen matkailualueelle on keväällä 2022 tehty Master Plan ja Investointisuunnitelma 2022–2027, jonka tavoitteena on ollut laatia matkailun liiketoimintaa suunnitelmallisesti ja oikea-aikaisesti eteenpäin vievä käsikirja vuoteen 2027 matkailutoimijoille ja sidosryhmille. Suunnitelmaan liittyen kevätkaudella 2022 on pidetty työpajoja yritysten ja sidosryhmien kanssa. Suunnitelmassa tuotiin esille mm. Syötteen alueen nykyisiä vahvuuksia ja heikkouksia, sekä potentiaalisia toimenpiteitä, joiden avulla alueen kilpailukykyä olisi mahdollista kehittää. Osa esitetyistä toimenpiteistä saattaa edellyttää alueen tarkastelua kaavoituksen keinoin.



Ote Master Planista ja Investointisuunnitelmasta 2022–2027.

Syötteen alueen yleiskaavallisen tarkastelun tavoitteena on tutkia, mistä löytyy sopivia ja mahdollisia paikkoja täydentävälle rakentamiselle ja tarkentaa rakentamista rajoittavia reunaehtoja. Yleiskaavallinen tarkastelu on pohjana mahdollisille asemakaavan muutoksille tulevaisuudessa. Tarkastelu on käynnistetty luontoselvitysten tekemisellä kesällä 2019. Luontoselvitykset kohdistettiin neljälle ennestään rakentamattomalle, rajatulle alueelle Iso-Syötteellä, Pikkusyötteellä ja Pytkynharjulla. Luontoselvitysten perusteella päätetään tarkemmin Syötteen alueen yleiskaavallisen tarkastelun käynnistämisestä ja laajuudesta. Syötteen voimassa olevat yleiskaavat on hyväksytty vuosina 1990 ja 2009.

Kurenalan asemakaavan muutos, Urheilutie-Varastotie

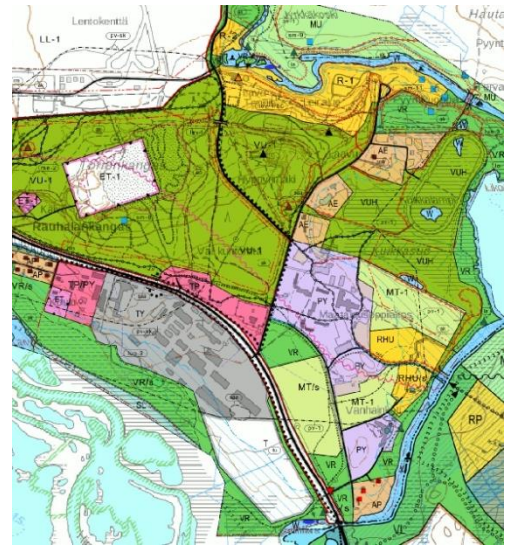
Urheilutien ja Valtatien 20 nykyinen liittymä on tarkoitus katkaista ja siirtää pohjoisemmaksi. Uusi liittymäjärjestely aiheuttaa muutoksia myös Varastotielle ja edellyttää asemakaavan muuttamista. Liittymäjärjestely sisältyy Pudasjärven kaupungin liikenneturvallisuuksuunnitelman toimenpide-esityksiin. Järjestely parantaa raskaan liikenteen liikennöitävyyttä Suojalinnan alueelle. Samalla nykyinen Urheilutie muutetaan kevyen liikenteen väyläksi välillä Valtatie-Varastotien liittymä.



Törrönkankaan kaavarunkotarkastelu > asemakaava

Törrönkankaan osayleiskaavassa on osoitettu alustava suunnittelualueen rajaus, jolle suositellaan laadittavan asemakaava. Asemakaava laaditaan useammassa osassa, alueen laajuudesta ja hankkeiden etenemisaikatauluista johtuen. Alueella tehdään myös kaavarunkotarkastelua ohjaamaan osina laadittavan asemakaavaan kokonaisuutta.

Suunnittelu koskee teollisuuden ja yritystoiminnan alueita Ranuantien ympäristössä, lentokentän lähiympäristöä, sekä Jyrkkäkosken huvikeskuksen, leirintäalueen ja hevostointojen alueita. Tavoitteena on mm. teollisuusalueen rakentamismahdollisuuksien turvaaminen ja lupakäsittelyiden sujuvoittaminen. Mahdollisen asemakaavan laatimisen aikataulu ja asemakaavoitettavan alueen laajuus tarkentuvat vireilletulopäätöksessä ja osallistumis- ja arviointisuunnitelmassa, joista tiedotetaan osallisista.



Ote Törrönkankaalla voimassa olevasta yleiskaavasta.

Siuruanjoen maanomistajien aloite > mahdollinen Siuruanjoen rantaosayleiskaava

56 Siuruanjoen maanomistajaa on esittänyt Pudasjärven kaupungille vetoamisen Siuruanjoen rantaosayleiskaavan ottamisesta uudelleen käsiteltäväksi. Kaupunginhallitus käsiteli asiaa kokouksessaan 09.02.2021 § 39. Kaupunginhallitus linjasi, että Siuruanjokivarren kaavoitusasia laitetaan jatkoselvittelyyn, jonka aikana selvitetään kaavoituksen tarpeellisuus mm. maanomistajille tehtävällä kyselyllä. Kysely maanomistajille järjestettiin 29.3.–3.5.2021. Kysely lähetettiin kaikille Siuruanjoen varressa Pudasjärvellä maata omistaville sekä aivan rannan vaikutuspiirissä oleville tiloille, vaikka heillä ei ollut rantaakaan. Kyselyssä joki oli jaettu ylä- ja alajuoksuun. Jokiosien välisenä rajana oli Ritavanojansuu, joen Pudasjärven osan keskivaiheilla. Kyselykirjeitä lähetettiin 556 kpl, vastauksia saatiin 335 kpl.

Kaupunginhallitus päätti 10.5.2022 (§ 166), että Siuruanjoen alueen suunnittelutarvetta seurataan edelleen maankäytön kehittämissuunnitelman mukaisesti ja tulevissa käsittelyissä huomioidaan laadittavaan asumisen politiikkaan kirjattavat tavoitteet sekä, että Siuruanjoen kaavoitettavan alueen laajuus päätetään tarpeen mukaan kaavoitustyön aloituksen ajankohtana.

Epäviralliset maankäyttöön liittyvät suunnitelmat

Rimminkankaan koulualueen ideasuunnitelma > asemakaavan muutostarpeen arviointi

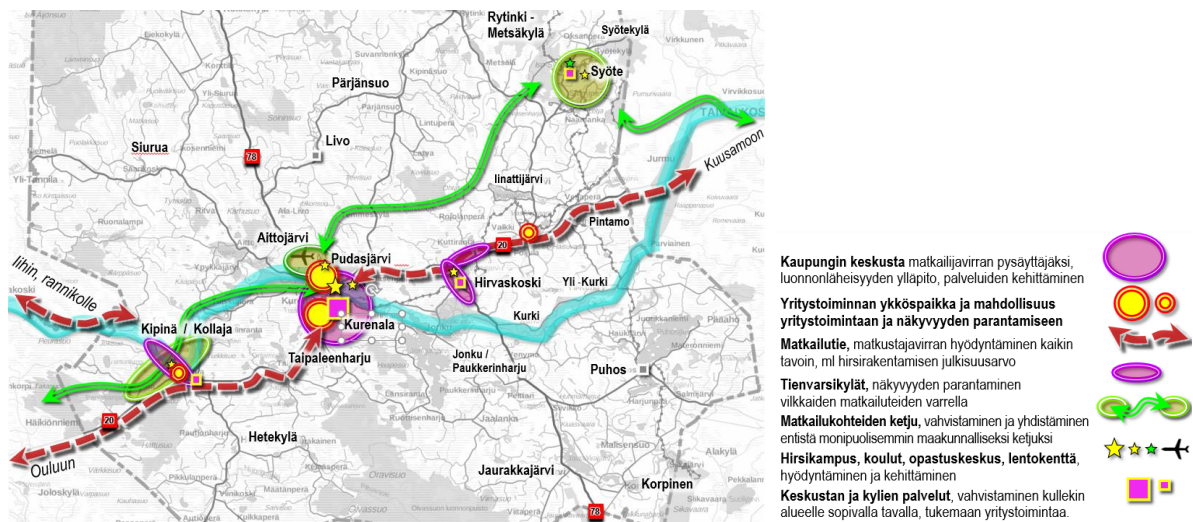
Rimminkankaan oppilaat ovat siirtyneet Hirsikampukseen. Rimmin entisen koulualueen laajuus on 10 ha ja alueelle voidaan suunnitella monenlaista toimintaa. Tiloissa on valmiina teknisiä edellytyksiä monelle alalle. Rimmin alueelta on purettu asuntolarakennuksia, joten tilaa löytyy tarvittaessa myös uudisrakentamiselle. Alue sijaitsee rannan tuntumassa, mikä on yksi alueen vetovoimatekijä. Alueen muita tulevia käyttömahdollisuuksia kartoitetaan maankäyttöpainotteisen kehittämissuunnittelun avulla.

Muut maankäyttöön liittyvät suunnitelmat ja asiakirjat

Maankäytön kehittämisohjelma 2017–2027 ja kehityskuva 'Pudasjärvi – kylistään tunnettu, juureva ja moderni'

Kaupunginvaltuusto hyväksyi 17.12.2018 §47 Pudasjärven maankäytön kehittämisohjelman vuosille 2018–2027. Kehittämisohjelman keskeisiä päämääriä ovat keskustan ja kylien elinvoiman säilyttäminen ja parantaminen, sekä valtatie 20 liikenteellisen edun ja matkustajavirtojen, ja Pudasjärven vahvuuksien hyödyntäminen.

Kehittämisohjelma tarkentaa ja havainnollistaa kuntastrategiatyötä, konkretisoi maankäytön toteuttamista ja maapoliittisia periaatteita, sekä sisältää valtuustokausittain päivitettävän toteuttamisohjelman vuoteen 2027 asti. Ohjelma sisältää karttatarkastelun kaupungin rakenteesta ja keinoista, joilla rakennetta kehitetään, sekä Kipinän kyläpilotoinnin.



Ote teemakartasta Elinkeinot- yritysalueet ja matkailu Pudasjärven keskeisiltä osilta.

Pudasjärven tuulivoimaselvitys

Tuulivoimatuotannon lisäämiselle on kansallisesti kova paine. Tuulivoimarakentaminen on osa siirtymää kohti uusiutuvia energiamuotoja. Suomen rannikkoalueen tuulivoimalle soveltuvien alueiden täyttyminen ja tekniikan kehittyminen on lisännyt tuulivoimatoimijoiden kiinnostusta myös sisämaan alueisiin. Tämä näkyy Pudasjärvellä, jossa kaupungille on tullut samanaikaisesti useita aloitteita tuulivoimakaavojen käynnistämisestä. Hanke suunnitelmat ovat alustavia. On tullut esille tarve määrittellä kaupungin tuulivoimarakentamisen periaatteet ja laatia kokonaisvaltainen tarkastelu tuulivoimasta Pudasjärvellä.

Maakunnallisen TUULI-hankkeen jatkoksi on tavoitteena laatia tarkentava selvitys Pudasjärven paikallisesta tuulivoimapotentialista, parhaiten soveltuvista alueista sekä tunnistaa mahdolliset rajoitteet paikalliset erityispiirteet huomioiden. Selvityksessä koostetaan myös tieto tuulivoimahankkeiden hyvistä menettelytavoista hankekehityksessä sekä tuotetaan aineistoa paikallisen tietoisuuden lisäämiseksi sekä viestinnän tueksi. Työ laaditaan laajassa vuorovaikutuksessa pudasjärveläisten ja muiden osallisten kanssa. Pudasjärven tuulivoimaselvitystyö on aloitettu loppukeväästä 2022.

Selvityksen pohjalta ei voida myöntää suoraan rakennuslupia tuulivoimaloille, vaan tuulivoimapuistojen suunnittelu tarkentuu erillisillä osayleiskaavoilla tai muilla tarkemmilla suunnitelmilla, joiden tilaajina ovat tuulivoimaa rakentavat energiayhtiöt.

Viinivaara

Pohjois-Suomen aluehallintovirasto myönsi Oulun kaupungille luvan pohjaveden ottoon Viinivaaran alueelta ja Ylikiimingin harjujaksolta vuonna 2010. Luvan mukainen otto oli 32 500 m³/vrk. Vaasan hallinto-oikeus palautti asian joulukuussa 2012 takaisin Pohjois-Suomen aluehallintovirastolle hankkeen luontohaittojen perusteella.

Oulun kaupunki toteutti vuonna 2014 monitavoitearvioinnin, jossa selvitettiin edelleen vaihtoehtoisia vedenhankinnan lähteitä. Yhteenvedon todettiin, että Yli-lin ja Viinivaaran pohjavesivaihtoehdot ovat

lupaavimpia vaihtoehtoja Oulun vedenhankinnan varmistamiseen. Vaihtoehtoista laadittiin tarkempia selvityksiä vesimääristä ja -laadusta sekä yksityiskohtaiset laskelmat kustannuksista. Lisäselvitykset tehtiin keväällä 2015 kolmesta vedenottovaihtoehdosta: VE1 Viinivaara, VE2 Yli-li + Arkala ja VE3 Oulun alueen hajautettu vedenottoratkaisu. Vaihtoehtoissa lähtökohtana oli kanta-Ouluun toimitettava keskimääräinen vesimäärä 11 000 m³/vrk, kuitenkin niin että pohjavedenotto voi olla kuivina kausina keskimääräistä pienempää.

Keväällä 2018 hanke kuulutettiin ja Oulun Vesi, Oulun kaupunki ja Pohjois-Suomen AVI ovat neuvotelleet useita kertoja v. 2019–2021 aikana käsittelyn nopeuttamiseksi. Lokakuulla 2021 AVI on ilmoittanut hankkeen lupapäätöksen valmistuvan viimeistään toukokuulla 2022. Tarvittaessa lupahakemukseen ottavat kantaa myös eri oikeusasteet. Jos AVI:n päätös on myönteinen, hankkeen rakennussuunnittelu tapahtuisi vuosien 2024–2025 aikana ja käyttöönotto aikaisintaan vuonna 2027.

Tarkempaa tietoa ja tehdyt selvitykset löytyvät internet-osoitteesta <http://www.oulunvesi.fi/pohjavesihanke>

Rakennusjärjestys

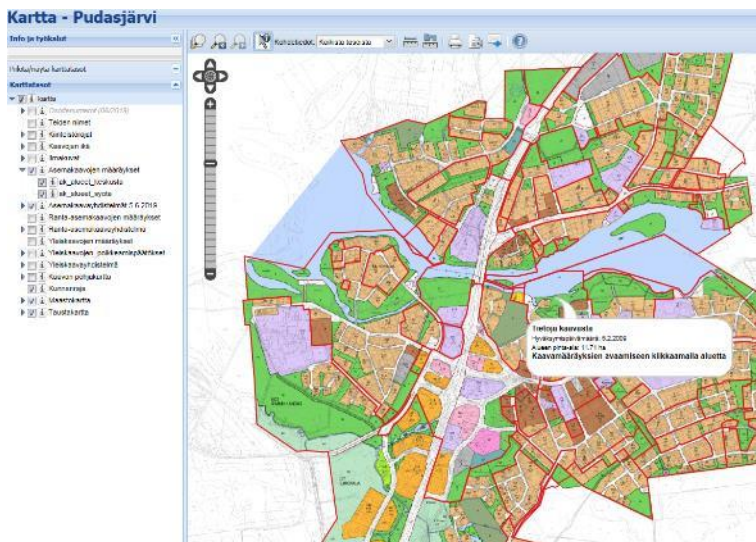
Pudasjärven kaupunginrakennusjärjestys on päivitetty. Kaupunginvaltuusto on hyväksynyt uuden rakennusjärjestyksen 9.11.2017, tulemaan voimaan 1.1.2018 alkaen.

Rakennusjärjestyksessä on määrätty suunnittelutarpeesta vapautettavaksi alueita, joilla ei ole odotettavissa suunnittelua edellyttävää rakentamista, ja joilla ei ole erityisiä luonnon- ja maisema-arvoja tai virkistyskäytön tarpeita. Määräys voi olla voimassa enintään kuusi vuotta kerrallaan, kuitenkin enintään niin kauan kuin määräyksen perusteena olleissa olosuhteissa ei ole tapahtunut sellaisia muutoksia, joiden vuoksi edellytyksiä määräykselle ei enää ole.

Rakennusjärjestys ja siihen liittyvät kartat löytyvät internetosoitteesta

<https://www.pudasjarvi.fi/asukkaille/asuminen-ja-rakentaminen/rakennusvalvonta>

Ajantasakaavat



Karttapalvelusta löytyy tietoa Pudasjärven kaavatilanteesta ja tiedot ajan tasalla olevista kaavoista

määräyksineen ja merkintöineen. Karttaa voi zoomata vasemmalla olevasta palkista ja valita valikosta ruksaamalla tiedot, joita haluaa tarkastella.

Tietoja päivitetään karttapalveluun uusien kaavojen saatua lain voiman, pienellä viiveellä. Esimerkiksi vuoden 2019 lopussa palvelussa näkyvä asemakaavakartta on päivitetty 5.6.2019.

Karttapalvelu osoite on <https://paikkatieto.sweco.fi/maps/pudasjarvi/kartta>

Lisätietoa Pudasjärven kaavoitusasioista

Pudasjärven kaupunki

Tekninen toimisto PL 10

käyntiosoite Varsitie 7

93101 Pudasjärvi

maankäyttöinsinööri Markku Mattinen

puh. 0400 389 972

markku.mattinen@pudasjarvi.fi



Kuva Iso-Syötteeltä
© Sweco Infra & Rail Oy