




















Merkintä	Tv-tunnus	Kunta	Alueen nimi	Maisema	Peto- lennusto	Muutto- lennusto	Metsä- peura	Natura- alueet	Yhteisvai- kutukset	Vaikutusten arviointi
tv-3	518	Pudasjärvi	Karkuvaara							Merkittävimmät vaikutukset kohdistuvat maisemavaikutuksiin ja asutukseen. Alueen pohjoispuolella sijaitsee valtakunnallisesti arvokas lijkivarren jokivarsimaisemat ja lounaispuolella Jongun, Jaurakan ja Puhoksen maakunnallisesti arvokas joki- ja järvimaisemat ja Puhoksen maakunnallisesti merkittävä rakennettu kulttuuriympäristö (MRKY). Yhteisvaikutuksia maisemaan lisää länsipuolelle rakentunut Tolpanvaaran tuulivoimapuisto. Maisemaan kohdistuvien merkittävien haitallisten vaikutuksen vuoksi alueelle ei osoiteta seudullisesti merkittävää tuulivoima-aluetta.
tv-3	519	Pudasjärvi	Rytisuo							Merkittävimmät vaikutukset kohdistuvat alueen maakotkareviireihin ja maisemavaikutuksiin sekä asutukseen. Maakotkavaikutukset kohdistuvat lähes koko alueelle. Alueen pohjoispuolella sijaitsee valtakunnallisesti arvokas lijkivarren jokivarsimaisemat ja eteläpuolella Jongun, Jaurakan ja Puhoksen maakunnallisesti arvokas joki- ja järvimaisema-alue. Yhteisvaikutuksia lisää itäpuolelle rakentunut Tolpanvaaran tuulivoimapuisto. Maakotkaan kohdistuvien merkittävien haitallisten vaikutuksen vuoksi alueelle ei osoiteta seudullisesti merkittävää tuulivoima-aluetta.
tv-3	520	Pudasjärvi	Korpisuo							Alueen merkittävimmät vaikutukset kohdistuvat luonnonympäristöön. Alueen ympärille sijoittuu useita suojelualueita kuten Karhusuo, Puolivälinsuo ja Iso Teerisuo. Alueen luoteispuolelle sijoittuu Sumusuon Natura-alue SCI/SPA ja hieman etäämmälle laaja Litokairan Natura-alue. Litokaira kuuluu kansainvälisesti tärkeään lintualueeseen (IBA) ja lisäksi Sumusuon ja Iso Teerisuon kanssa Suomen tärkeään lintualueeseen (FINIBA) ja maakunnallisesti tärkeään alueeseen (MAALI). Alue sijoittuu Litokairan läheisyydessä myös yhdelle maakunnan tärkeimmistä erämaisista alueista ja luonnonrauha-alueista. Luonnoksessa osoitettu tv-alueen epäsopuuhainen muoto ei tue seudullisesti merkittävän tuulivoima-alueen perusteita. Edellä esitettyjen perusteella aluetta ei osoiteta maakuntakaavassa seudullisesti merkittävänä tuulivoimaloiden alueena.

Merkintä	Tv-tunnus	Kunta	Alueen nimi	Maisema	Peto-linnusto	Muutto-linnusto	Metsä-peura	Natura-alueet	Yhteisvai-kutukset	Vaikutusten arviointi
tv-3	521	Pudas-järvi	Koirasuo							Alueen merkittävimmät vaikutukset kohdistuvat luonnonympäristöön. Alueen ympärille sijoittuu useita suojelualueita kuten Puolivälinsuo ja Karhusuo. Alueen länsipuolelle sijoittuu Sumusuon Natura-alue SCI/SPA ja hieman etäämmälle laaja Litokairan Natura-alue. Litokaira kuuluu kansainvälisesti tärkeään lintualueeseen (IBA) ja lisäksi Sumusuon ja Iso Teerisuon kanssa Suomen tärkeään lintualueeseen (FINIBA) ja maakunnallisesti tärkeään alueeseen (MAALI). Alue sijoittuu Litokairan läheisyydessä myös yhdelle maakunnan tärkeimmistä erämaisista alueista ja luonnonrauha-alueista. Luonnoksessa osoitettu tv-alueen epäsuosuhainen muoto ei tue seudullisesti merkittävän tuulivoima-alueen perusteita. Edellä esitettyjen perusteella aluetta ei osoiteta maakuntakaavassa seudullisesti merkittävänä tuulivoimaloiden alueena.
tv-3	523	Pudas-järvi	Kivari							Alueen merkittävimmät vaikutukset kohdistuvat linnustoon, suojelualueisiin ja maakunnallisesti arvokkaaseen maisema-alueeseen. Merkittäviä haitallisia vaikutuksia maastokkaan muodostuu koko alueelta. Alueen itä ja kaakkoispuolella sijaitsee Ohtosuon Natura-alue SCI/SPA. Kivarinjoen suot -FINIBA-alue sijoittuu kaakkoispuolelle ja maakunnallisesti arvokas Ahosuo-Isosuo-Penikkasuon lintualue (MAALI) alueen pohjoispuolelle sekä Rojolanperänsuot MAALI-alue itäpuolelle. Alueen koillispuolelle sijoittuu maakunnallisesti arvokas maisema-alue, Pärjänsuon asutusmaisema ja Pärjänsuon maakunnallisesti merkittävä rakennettu kulttuuriympäristö. Linnustoon, erityisesti maastokkaan kohdistuvien haitallisten vaikutusten vuoksi aluetta ei osoiteta seudullisesti merkittävänä tuulivoimaloiden alueena.

Merkintä	Tv-tunnus	Kunta	Alueen nimi	Maisema	Peto-linnusto	Muutto-linnusto	Metsä-peura	Natura-alueet	Yhteisvai-kutukset	Vaikutusten arviointi
tv-3	525	Pudas-järvi	Uolevinsuo-Vilmivaara							Alueen merkittävimmät vaikutukset kohdistuvat maakotkaan ja Natura-alueisiin. Alueen länsipuolella sijaitsee Kaahlo-oja-Susisuon Natura-alue (SCI/SPA). Maakotkaan kohdistuvia haitallisia vaikutuksia muodostuu lähes koko alueelta. Alueen etelä- ja kaakkoispuolen tuulivoimarakentamisesta kohdistuu vaikutuksia Nurmiharjun maakunnallisesti merkittävään rakennettuun kulttuuriympäristöön ja Pärjänsuon maakunnallisesti arvokkaaseen maisema-alueeseen sekä Livojokivarren asutukseen. Vaikutuksia kohdistuu myös pohjoispuolella sijaitsevaan Kelankylään Ranuan puolella. Linnustoon, erityisesti maakotkaan kohdistuvien haitallisten vaikutusten vuoksi aluetta ei osoiteta seudullisesti merkittävänä tuulivoimaloiden alueena.
tv-3	527	Pudas-järvi	Isokivensuo							Alueen merkittävimmät vaikutukset kohdistuvat maisemaan, linnustoon ja virkistykseen. Alue sijoittuu maakotkareviirille ja alueen vaikutukset maakotkaan kohdistuvat merkittävälle osalle aluetta. Alueen pohjois- ja luoteispuolella sijaitsee maakunnallisesti arvokas Jongun-Jaurakan ja Puhoksen joki- ja järvimaisemat ja Puhoksen maakunnallisesti merkittävä rakennettu kulttuuriympäristö (MRKY). Alueen poikki kulkee myös UKK-reitti. Alueen eteläpuolella sijaitsee Kainuun vaarajakson metsät FINIBA-alue ja Siikavaaran -Korpjoen seudun Natura-alue SCI. Linnustovaikutusten, erityisesti maakotkaan kohdistuvien vaikutusten sekä maisemaan ja retkeilyyn liittyvien vaikutusten vuoksi aluetta ei osoiteta seudullisesti merkittävänä tuulivoimaloiden alueena.