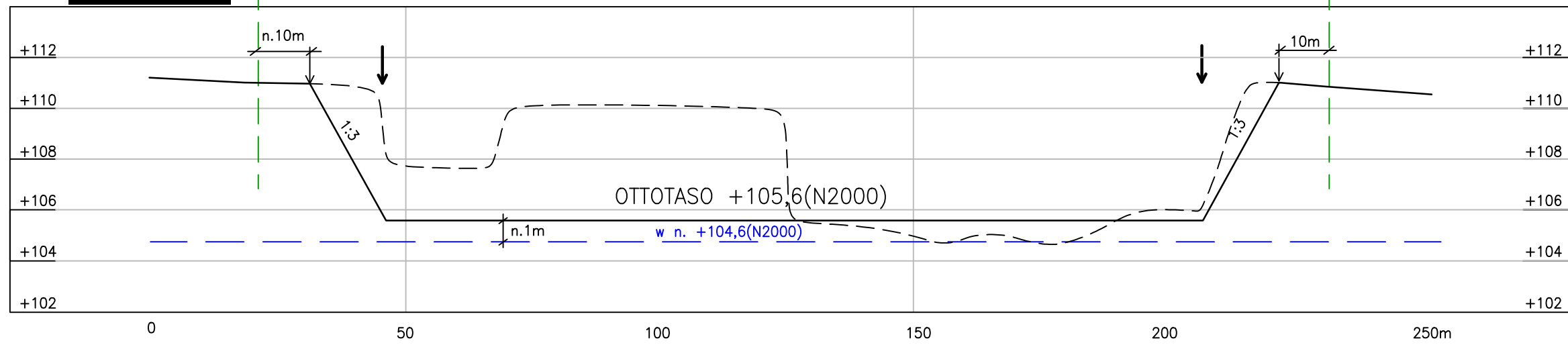


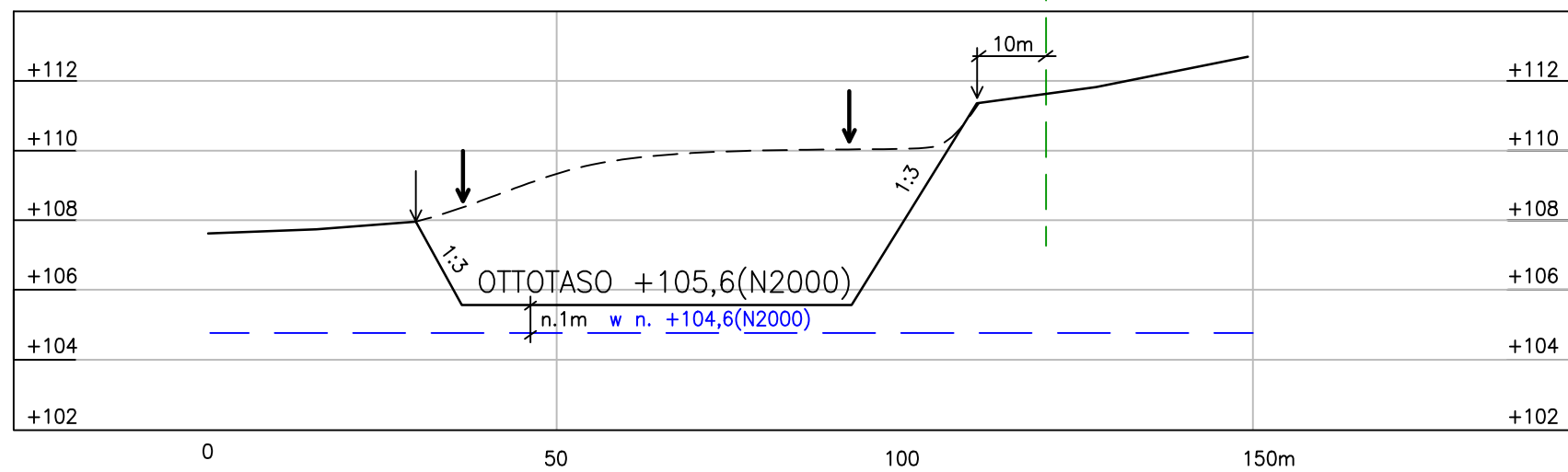
A-----A







LISÄ-KARSIKKO 139-409-78-3



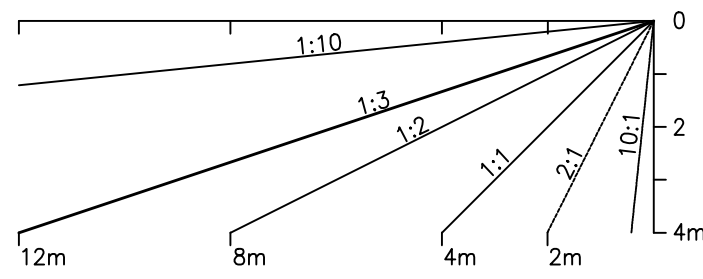
B-----B

LISÄ-KARSIKKO 139-409-78-3



-  nykyinen maanpinta
-  tuleva maanpinta
-  ottoalueen raja/luiskan yläreuna
-  luiskan alareuna
-  tilan raja
-  pohjavesipinta

luiskakaltevuudet todellisessa mittakaavassa:



### MAA-AINESTEN OTTOSUUNNITELMA

Kunta: II	POIKKILEIKKAUKSET 1:200 / 1:1000
Kylä: OIJÄRVI	Piirros 9143.3
Alue: SÄYNÄJÄKOSKI	26.7.2023
Tilat: LISÄ-KARSIKKO 139-409-78-3	GEOPUDAS OY