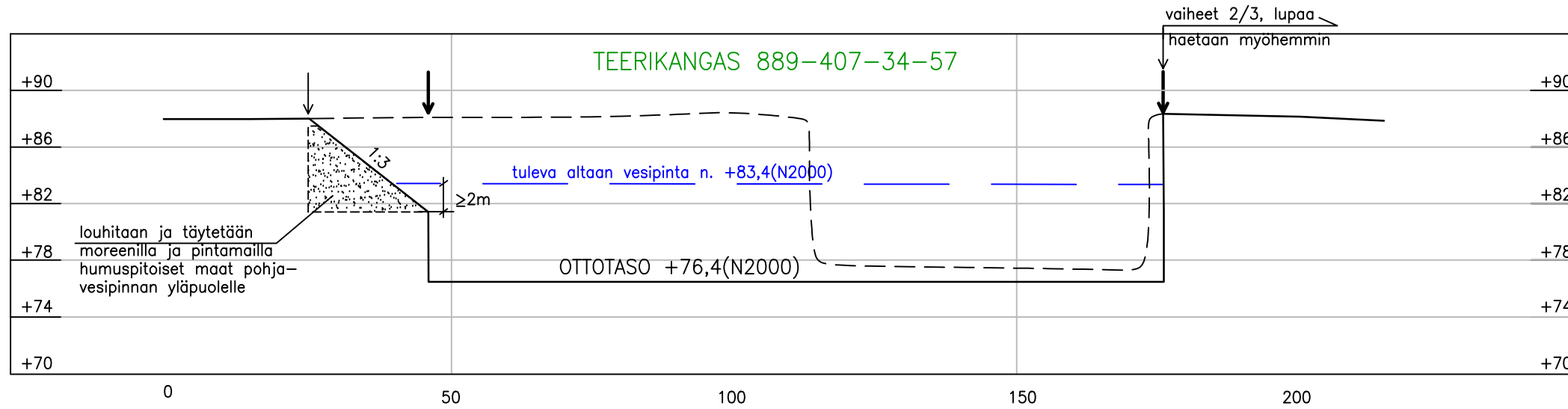
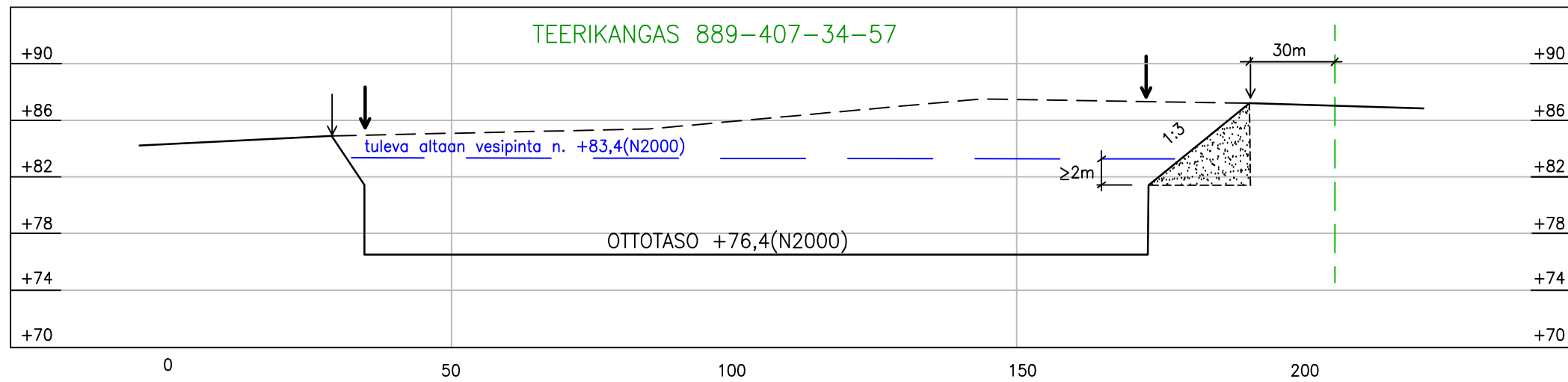


A-----A

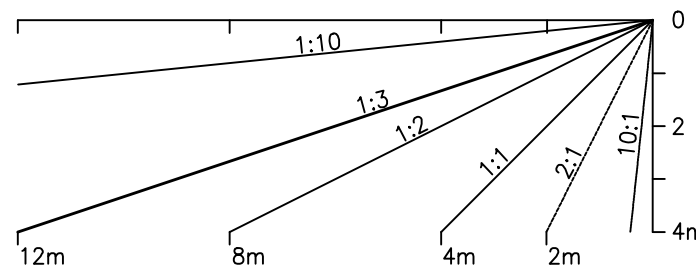


B-----B



- nykyinen maanpinta
- tuleva maanpinta
- kallion pinta
- ottoalueen raja
- pystysuoran louhinnan raja
- tilan raja
- tuleva altaan vesipinta

luiskakaltevuudet todellisessa mittakaavassa:



<b>MAA-AINES-JA YMPÄRISTÖLUPAHAKEMUS</b>	
Kunta: UTAJÄRVI	POIKKILEIKKAUKSET 1:400 / 1:1000
Kylä: UTAJÄRVI	Piiros 9169.3
Alue: TEERIKANGAS	2.4..2024
Tila: TEERIKANGAS 889-407-34-57	GEOPUDAS OY