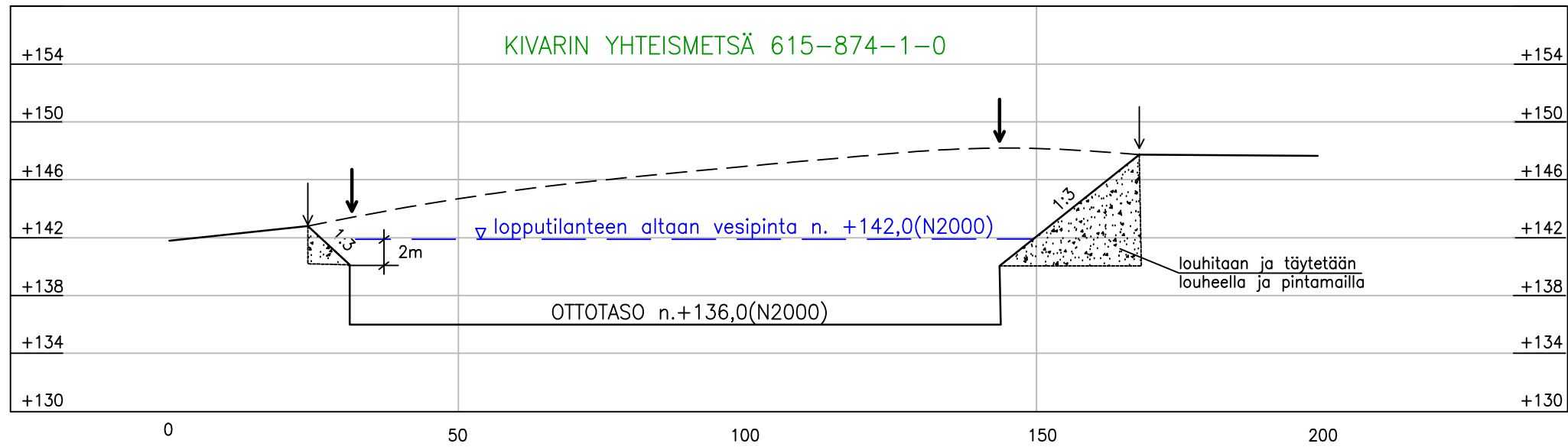
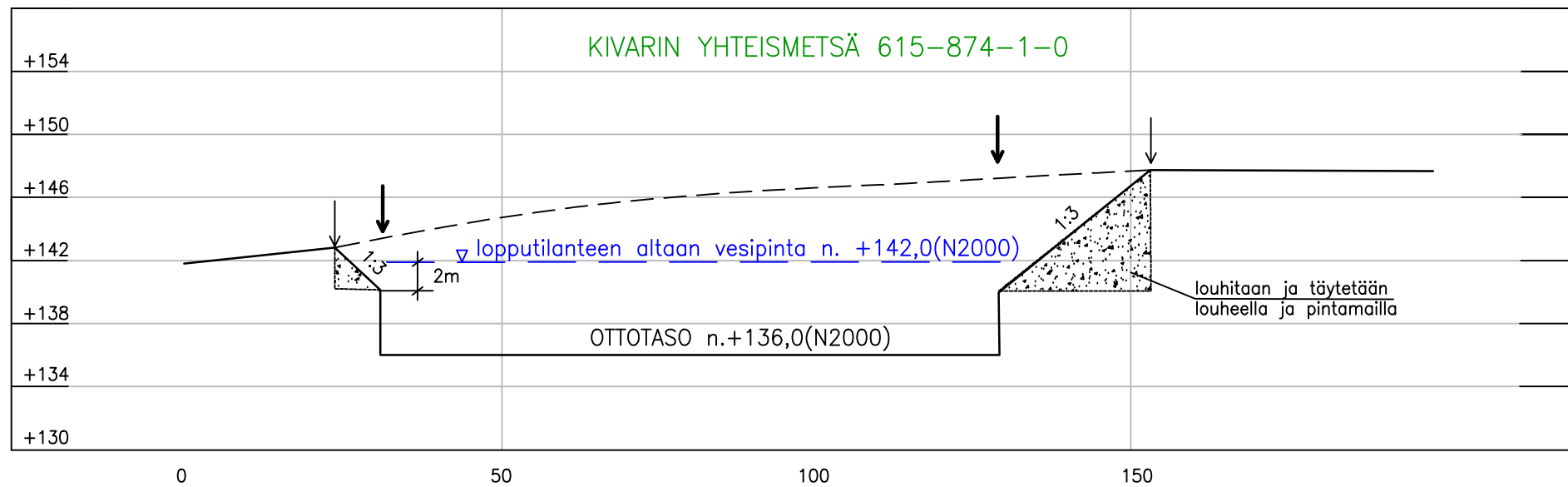







A-----A

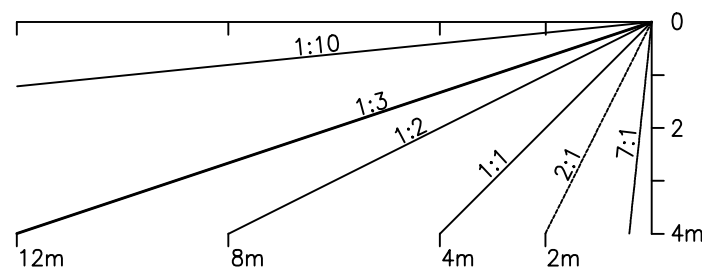


B-----B



-  nykyinen maanpinta
-  tuleva maanpinta
-  ottoalueen raja
-  luiskan alareuna
-  pohjavesipinta /altaan täyttymisvesipinta

luiskakaltevuudet todellisessa mittakaavassa:



## MAA-AINES- JA YMPÄRISTÖLUPAHAKEMUS

Kunta: PUDASJÄRVI

Kylä: YHTEISMETSÄT

Alue: PIIRUANHARJUT

Tila: KIVARIN YHTEISMETSÄ  
615-874-1-0

POIKKILEIKKAUKSET  
1:400 / 1:1000

Piirros 9172.3

18.4.2024

GEOPUDAS OY