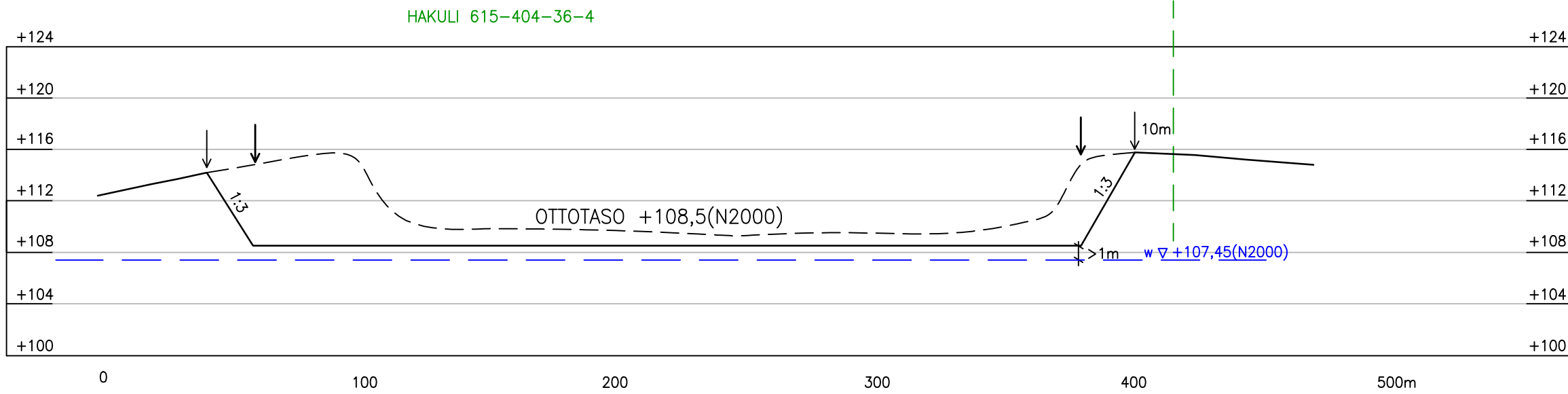
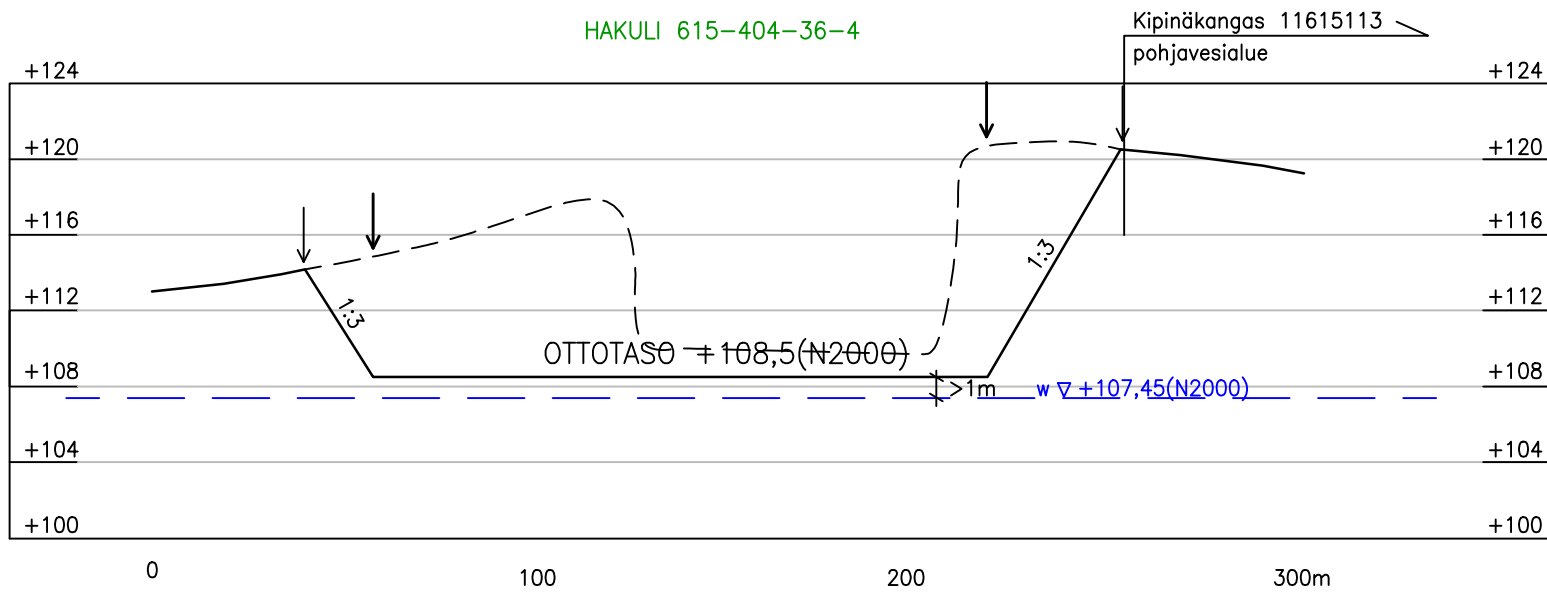


A-----A

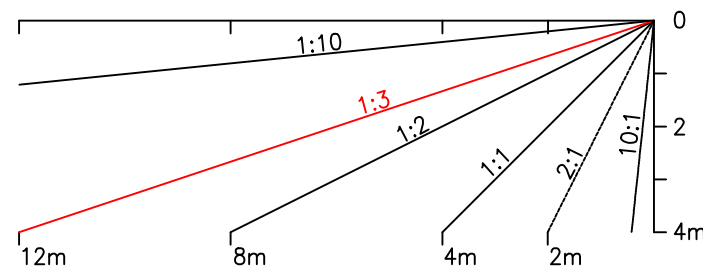


B-----B



- nykyinen maanpinta
- tuleva maanpinta
- ottoalueen raja
- luiskan alareuna
- pohjavesipinta

luiskakaltevuudet todellisessa mittakaavassa:



MAA-AINESTEN OTTOSUUNNITELMA

Kunta: PUDASJÄRVI

Kylä: KIPINÄ

Alue: KIENASKANGAS

Tila: HAKULI 615-404-36-4

POIKKILEIKKAUKSET

1:400 / 1:2000

Piirros 9167.3

20.5.2014

GEOPUDAS OY