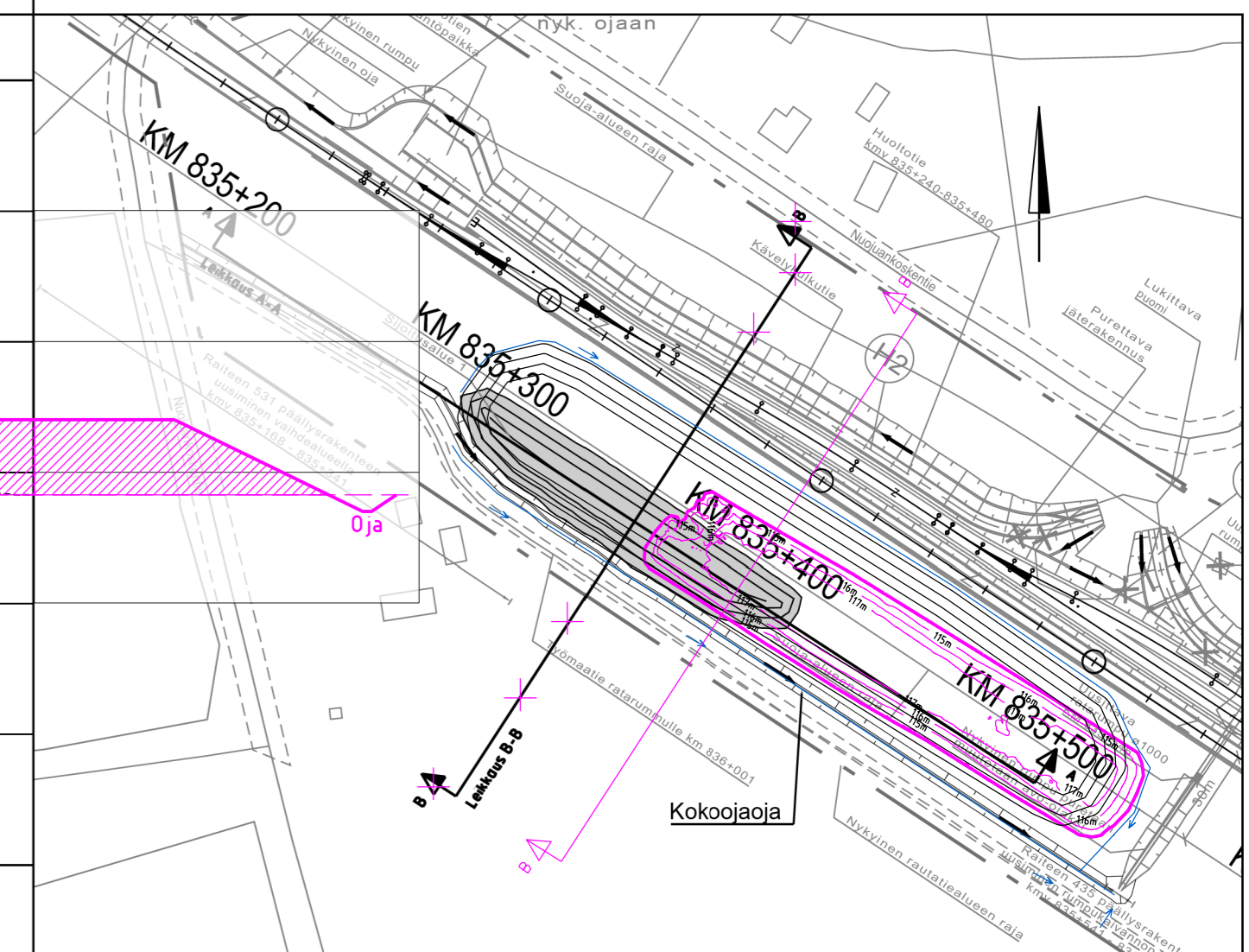
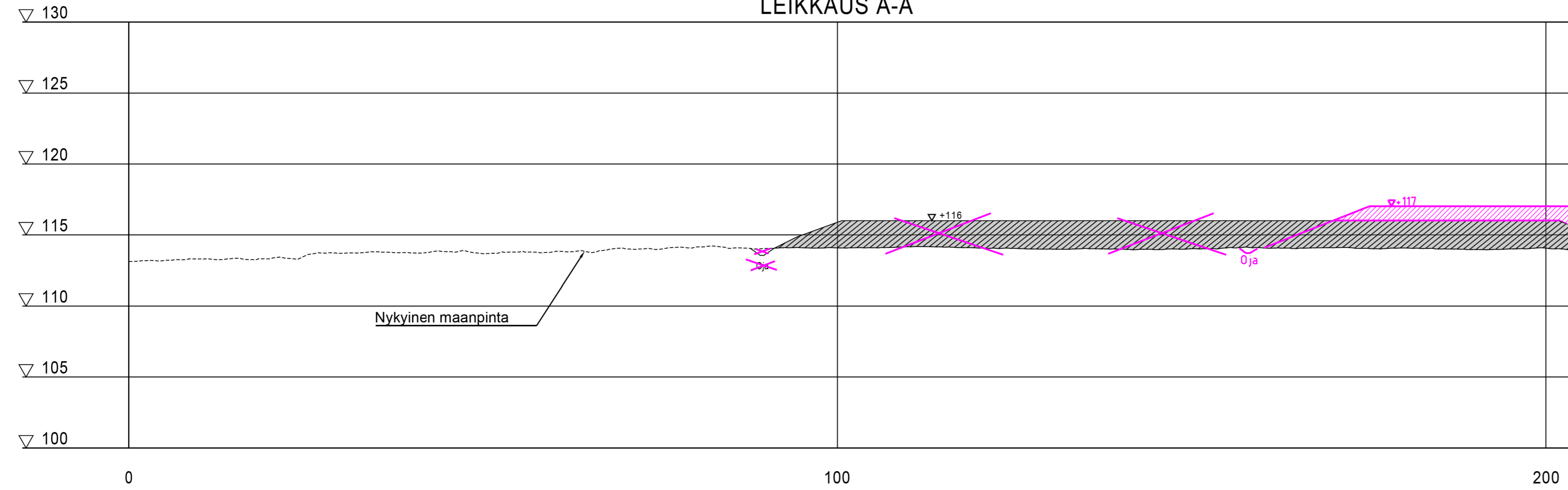
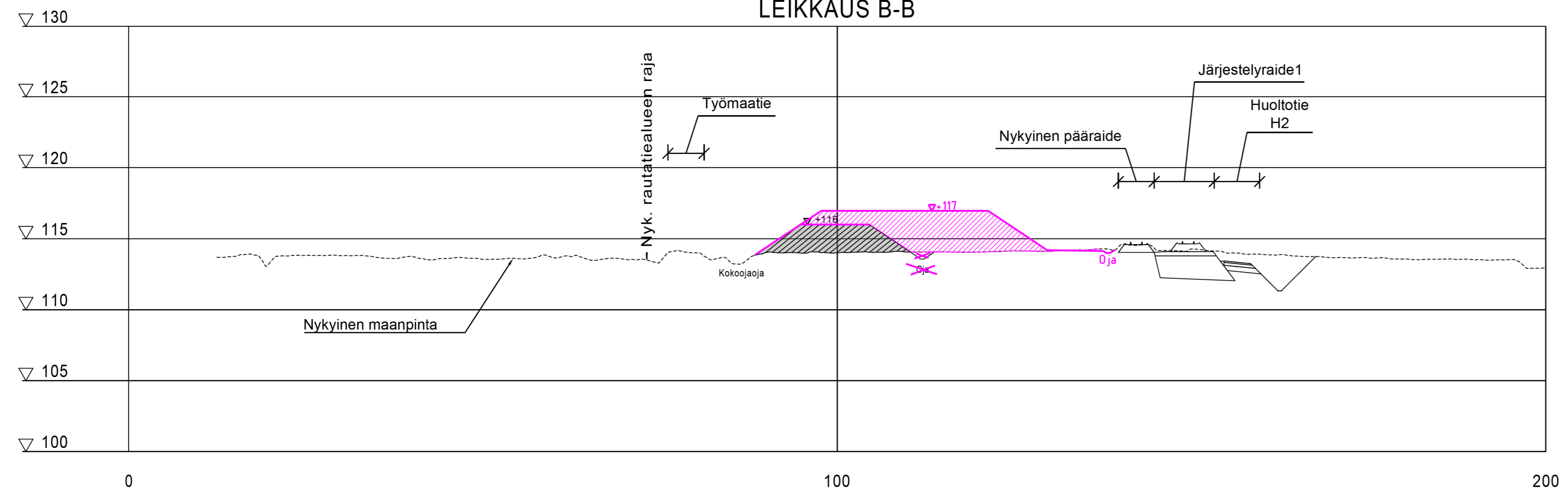


LEIKKAUS A-A



LEIKKAUS B-B



Koordinaatti- ja korkeusjärjestelmä:
ETRS-GK27 / N2000

Rev. B Sijoitusalueen 1 toteumatiedot
Sijoitetun maa-aineksen määrä 10 100 m³
Nuojuan raakapuukoormaustapaikan rakentaminen, ST-urakka, IR227485
Finmap Infra Oy, [REDACTED] 28.8.2024

Rev. A Sijoitusalueen 1 muutos, alueen laajentaminen ja korottaminen
Nuojuan raakapuukoormaustapaikan rakentaminen, ST-urakka, IR227485
Finmap Infra Oy, [REDACTED] 18.1.2024

Ympäristölupahakemus sijoitusalueelle	Leikkaukset A-A ja B-B	1:1000 / 1:500
	Sijoitusalue 1	Ramboll Finland Oy [REDACTED] 18.11.2022