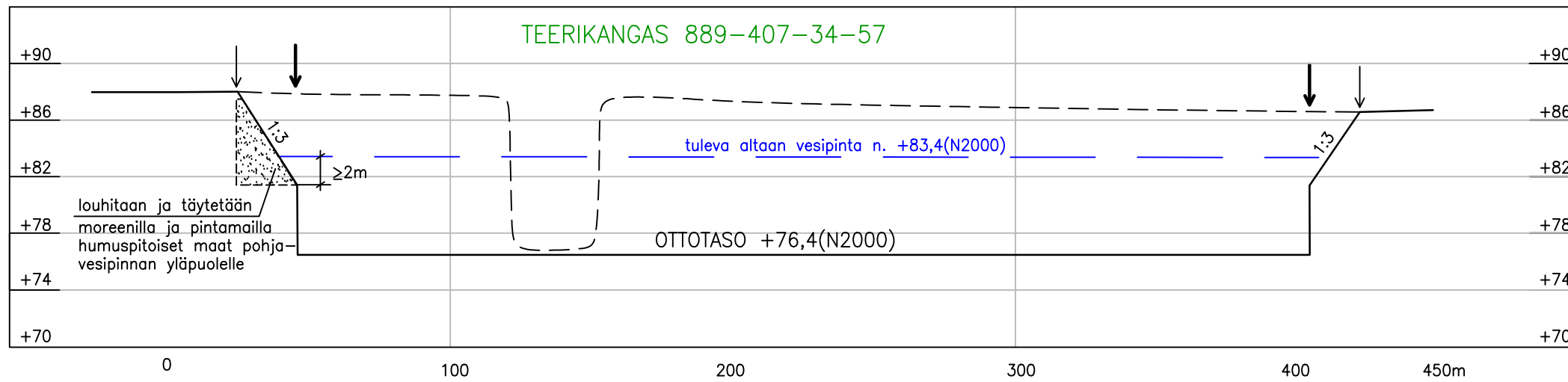
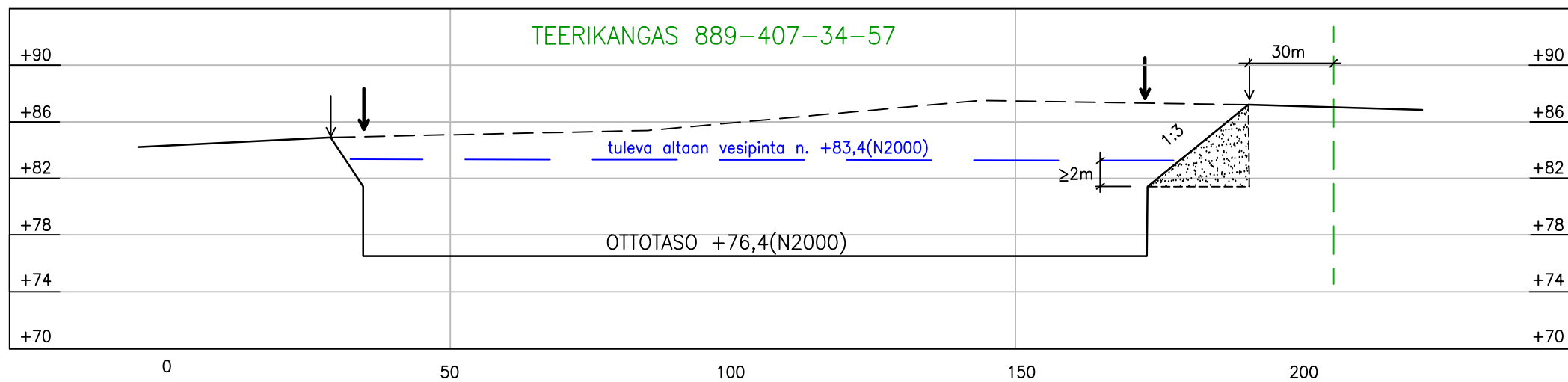








A-----A

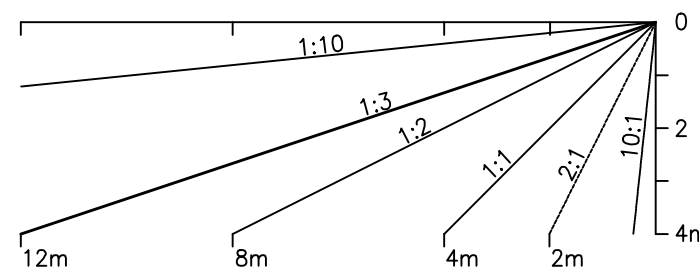


B-----B



-  nykyinen maanpinta
-  tuleva maanpinta
-  ottoalueen raja
-  pystysuoran louhinnan raja
-  tilan raja
-   $W_{\nabla}$  tuleva altaan vesipinta

luiskakaltevuudet todellisessa mittakaavassa:



<b>MAA-AINES-JA YMPÄRISTÖLUPAHAKEMUS</b>	
Kunta: UTAJÄRVI	POIKKILEIKKAUKSET 1:400 / 1:500, 1:1000
Kylä: UTAJÄRVI	Piiros 9205.3
Alue: TEERIKANGAS	22.4.2026
Tila: TEERIKANGAS 889-407-34-57	GEOPUDAS OY