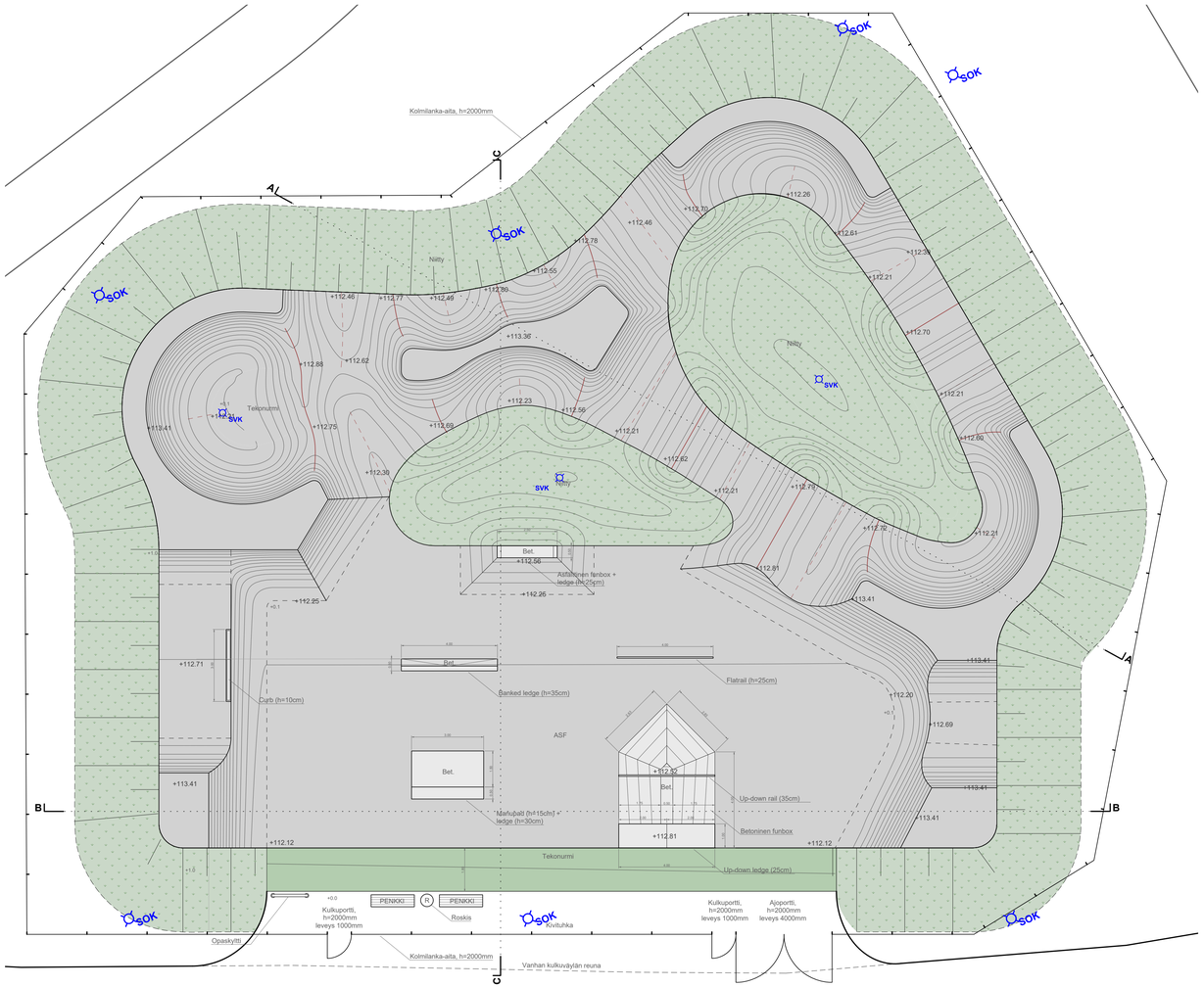

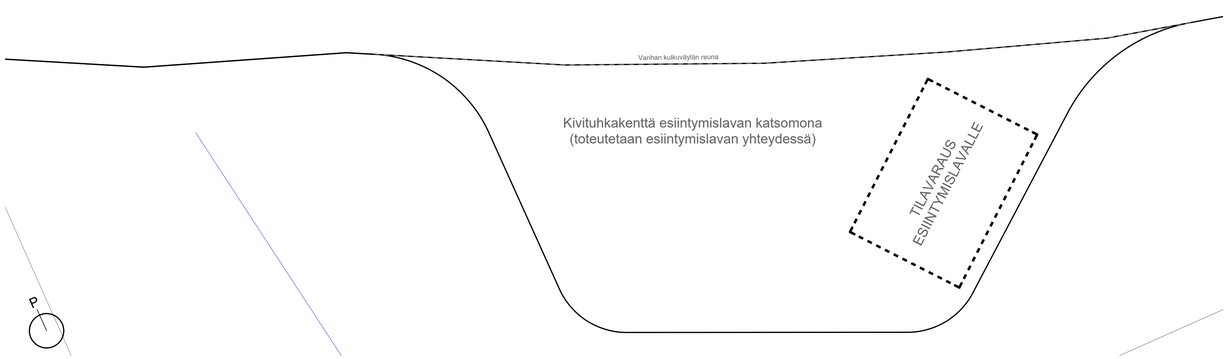

BLCKPARK-lähiliikunta-alueen Layout-piirros, **1:100**

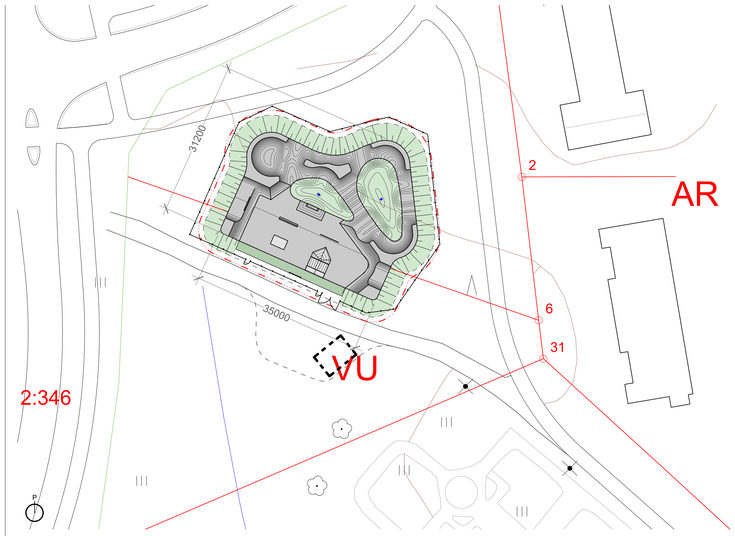

BLCKPARK-lähiliikunta-alueen asemapiirros, **1:500**

MERKINTÖJEN SELITYKSET

PINTAMATERIAALIT

- Asfaltti, AB8-laatu
- Betoni
- Hiekkatekonurmi
- Niitty

MUUT MERKINNÄT

- SVK — Sadevesikaivo, SVK 400/315
- SOK — Salaojakaivo, SOK 400/315
- PENKKI — Penkki; runko metallia, istuinosa puuta tai metallia, 2kpl
- R — Roska-astia, RST, 60L, 1kpl
- Opastaulu, RST-kehys ja teipattu komposiittitaulu, 1kpl
- Kolmilanka-aita (2d), h=2000mm
  Kulkuportit ja huoltoajoportit suunnitelman mukaan

REV	KUVAUS	PVM	Muuttaja
A	Asemapiirrokseen päivitetty salaojakaivojen sijainnit kuivatussuunnitelman mukaisiksi	30.3.2026	Antti Rissanen

KOHDE Pudasjärvi BLCKPARK Lämpötie, 93100 Pudasjärvi	Piirustuksen sisältö Asemapiirros Layout-piirrokset	Mittakaava 1:500 1:100
	Piirustuslaji ARK	
	Korkeusjärjestelmä kkj	
	Koordinaatijärjestelmä ETRS-GK27	
Pumptracks, Bikeparks and Stuff Hauskimäentie 112 41230 Uurainen 050 5701566 juhana.koivisto@realit.fi www.realit.fi	Piirustusnumero 101	
	Suun. Antti Rissanen	
Allekirjoitus	PVM 2.12.2024	TARK. Juhana Koivisto